

מרחב תכנון מקומי רחובות

תכנית שינוי מתאר מס רח/750/א/38  
שינוי לתכנית רח/750/א

21 JUL 1993

חוק התכנון והבניה תשכ"ח - 1966  
הועדה המקומית לתכנון ולבניה  
רמת גן  
הסמך: 38/א/750  
תאריך: 14.7.92  
החלטת הוועדה: 36  
החלטת המועצה: 14.7.92  
החלטת הוועדה המקומית לתכנון ולבניה: 14.7.92  
החלטת הוועדה המקומית לתכנון ולבניה: 14.7.92

- מחוז: המרכז
- נפה: רחובות
- מקום: רחובות
- גוש: 3702
- חלקה: 142
- בעלי הקרקע: תמגר בע"מ, גאליה
- שיוזם התכנית: הועדה המקומית לתכנון ובניה רחובות
- מחבר התכנית: מ.ד. אשכנזי אדריכלים רחובות
- שטח התכנית: 761 מ"ר
- ק.נ.מ: 1:250

מקרא

- גבול התכנית
- דרך קיימת
- דרך מוצעת
- מגורים ב'
- מגורים ב' מיוחד
- להריסה



משרד הפנים מחוז המרכז  
חוק התכנון והבניה תשכ"ח - 1966  
הישור תכנית מס רח/750/א/38  
החלטת מועצה: 36  
תאריך: 14.7.92  
חתימת המועצה

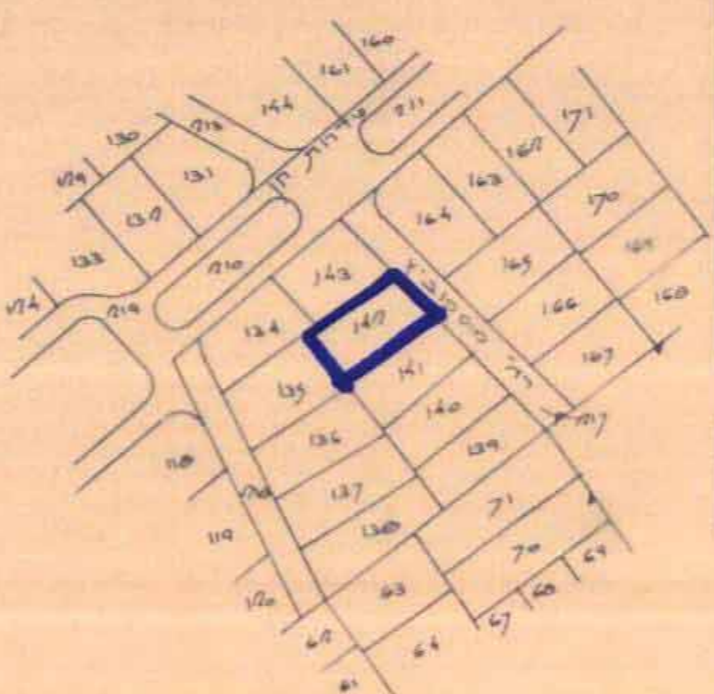


חתימת בעל הקרקע  
חתימת המתכנן  
תאריך

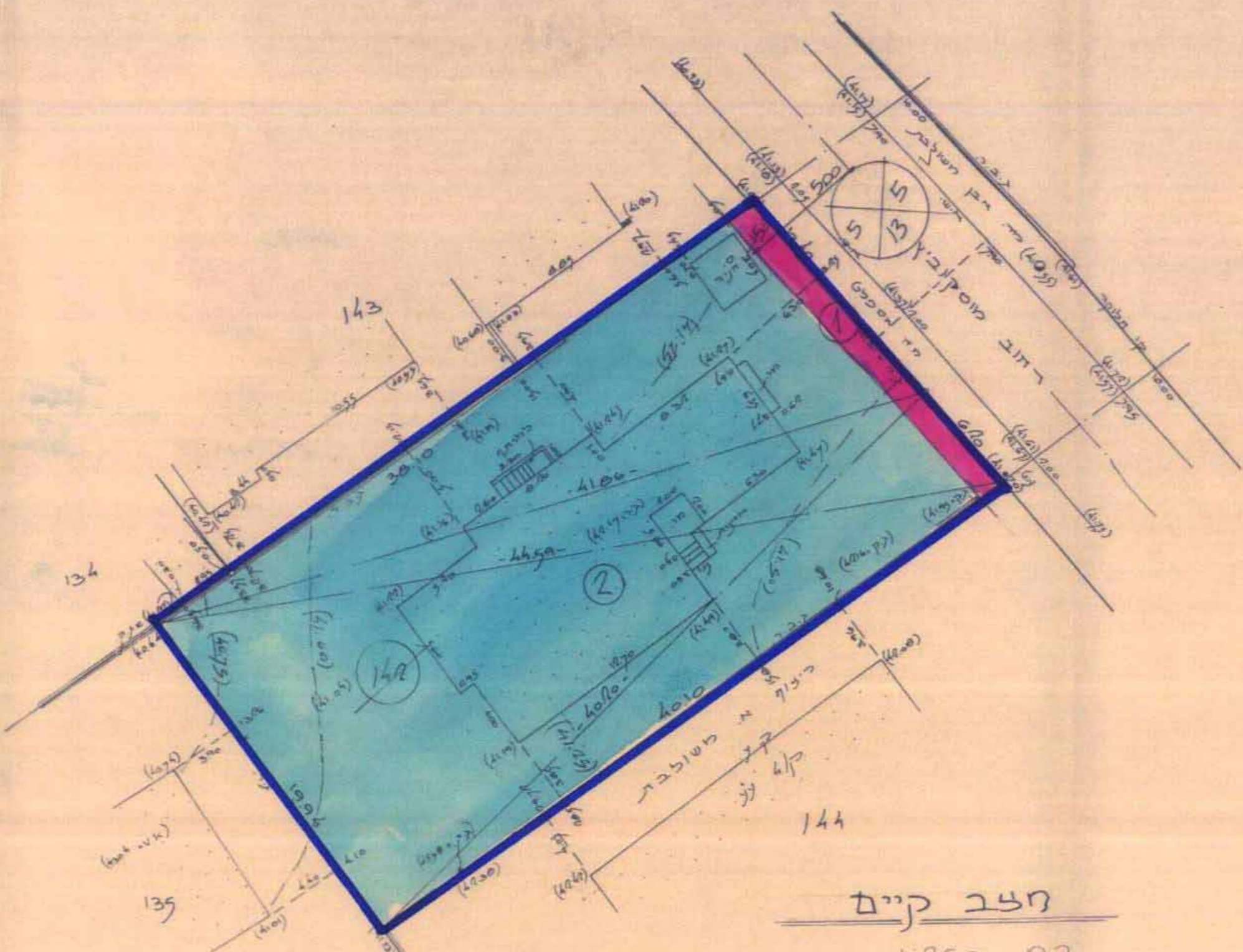
חומר  
חתימת המועצה  
תאריך: 13.7.92

מס' חלקה	שטח	%	יחיד
142	707	100%	מגורים ב'
1	29	39%	דרך
12	792	96%	מגורים ב' מיוחד
500	707	100%	שטח

תנאים הסביבה 1:500



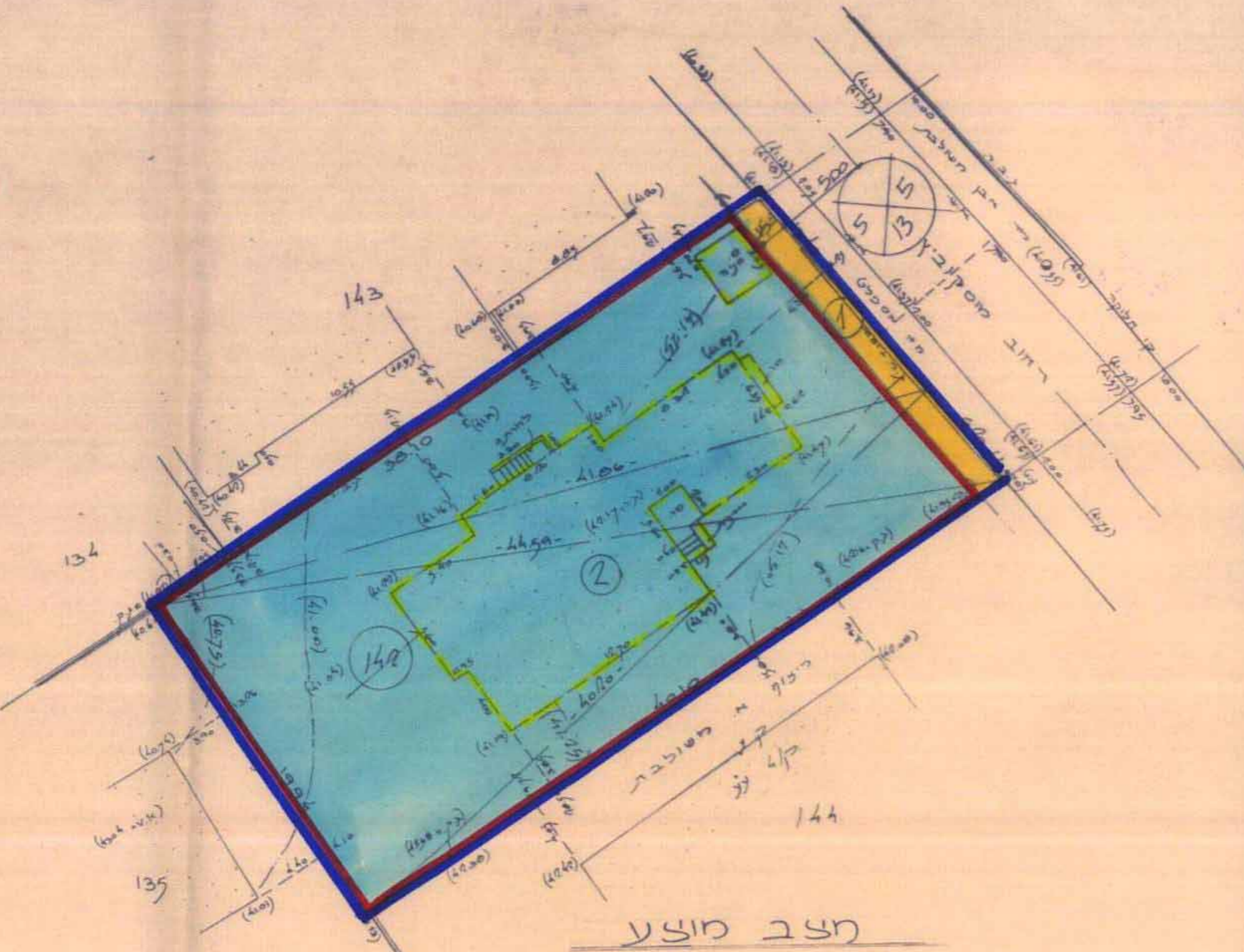
מצב קיים  
ק.מ. 1:250



מא לצרכי כישום  
תאריך: 27.7.92  
ח.מ. 619

משרד הפנים מחוז המרכז  
חוק התכנון והבניה תשכ"ח - 1966  
הישור תכנית מס רח/750/א/38  
חתימת המועצה

מצב מוצע  
ק.מ. 1:250



285292