

4009989

מרחב תכנון מקומי רחובות

תכנית שניי מתאר מס רח/מק / 1250 / 51
שניי לתכנית מס' רח/ 1250

עיריית רחובות
 מועצה מקומית חמד
 -3-2-1998
נתקבל
 הועבר לתיי

- מחוז :** המרכז
- נפה :** רחובות
- מקום :** רחובות
- גוש :** 3701
- חלקות :** 256
- בעלי הקרקע :** משפ' חסיד ואזררים
- יזום התכנית :** הועדה המקומית לתכנון ובנייה רחובות
- מחבר התכנית :** מ.ד. אשכנזי אדריכלים רחובות
- שטח התכנית :** 844 מ²
- ק.ג.מ. :** 1:250

מקרא

- גבול התכנית
- דרך קיימת
- דרך מוצעת
- הריסה
- מגורים א'
- מגורים ב'
- ש.צ.פ.

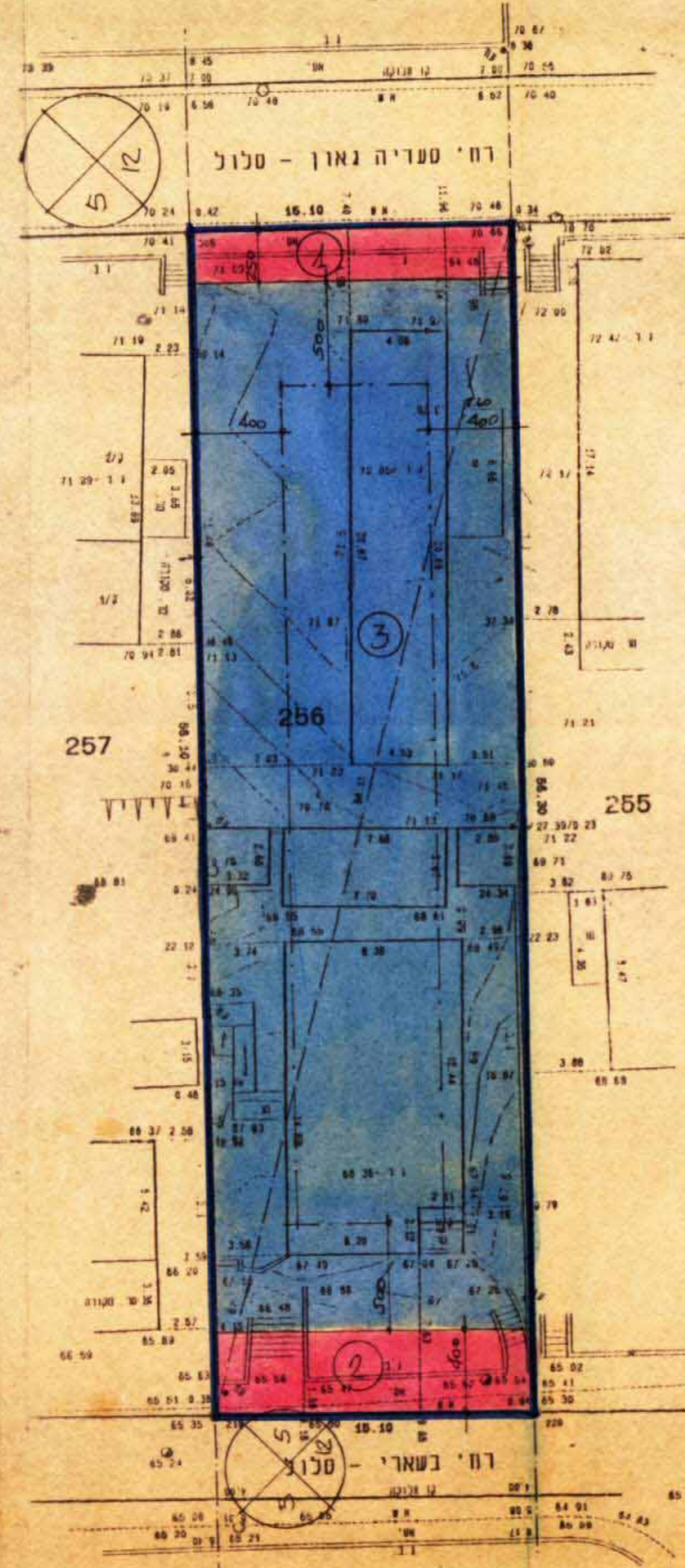
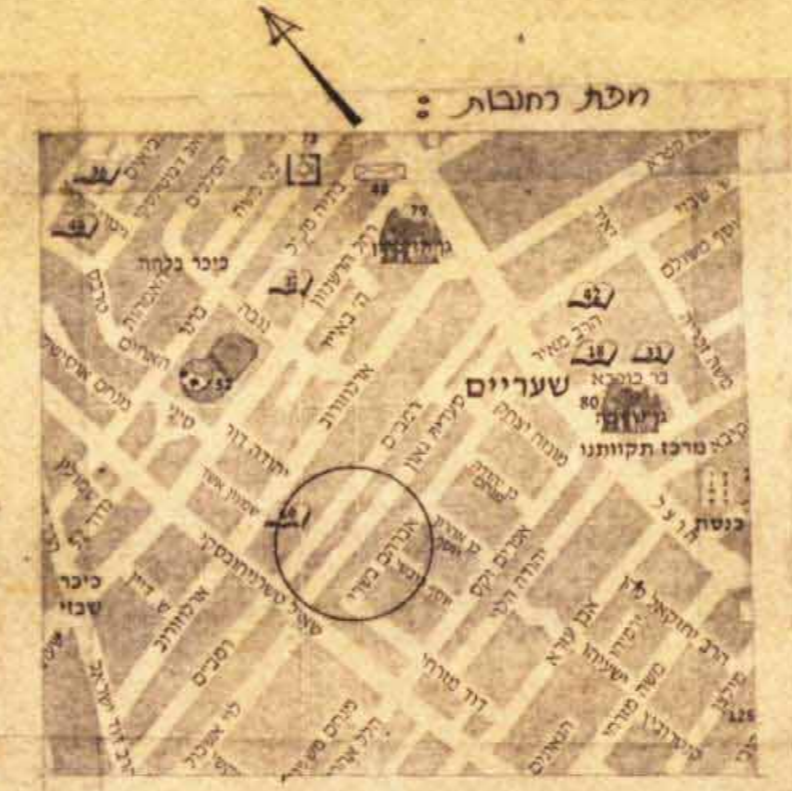


דוד אשכנזי
 מס' רישוי: 28352

מס' תכנית: 51/1250
 מס' מתאר: 22-3-1998
נתקבל

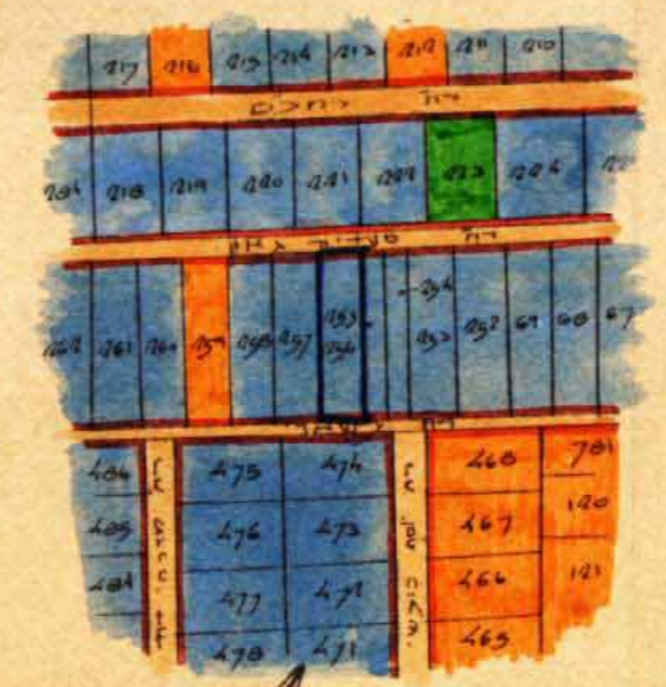
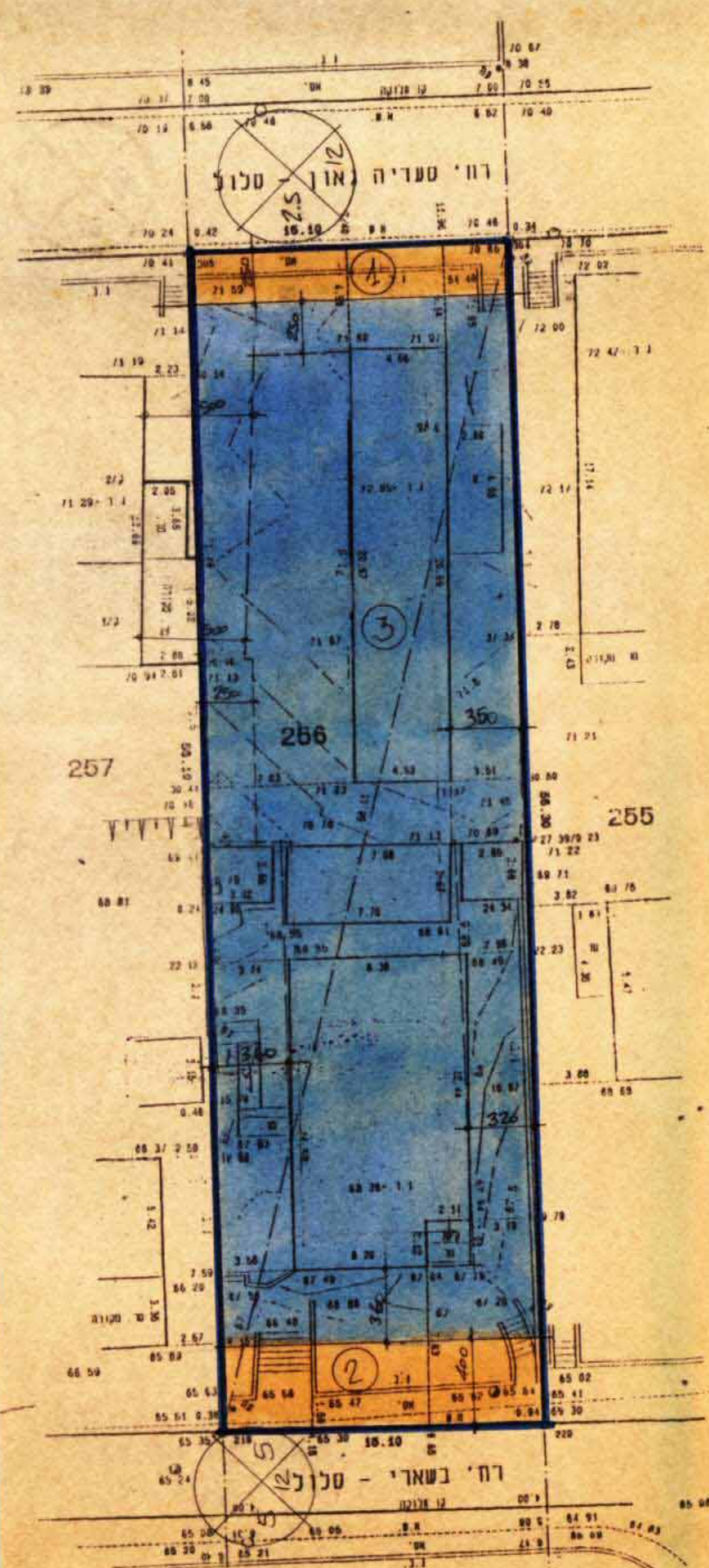
חתימת היזום
חתימת בעל הקרקע
חתימת המתכנן
תאריך

ועדה מקומית רחובות
 אישור תכנית מס' 51/1250
 הועדה המקומית החליטה לאשר את התכנית
 ביום 22.3.98
 חתמה: מועצה



טבלת שטחים ויטורים :

חלקת חגול	שטח	אחוז	יעוד
1	38	4.5	דרך
2	60	7.1	דרך
3	746	88.4	מגורים ב'
סה"כ	844	100%	



מצב מוצע
 ק"ח 1:250

מצב קיים
 ק"ח 1:250