

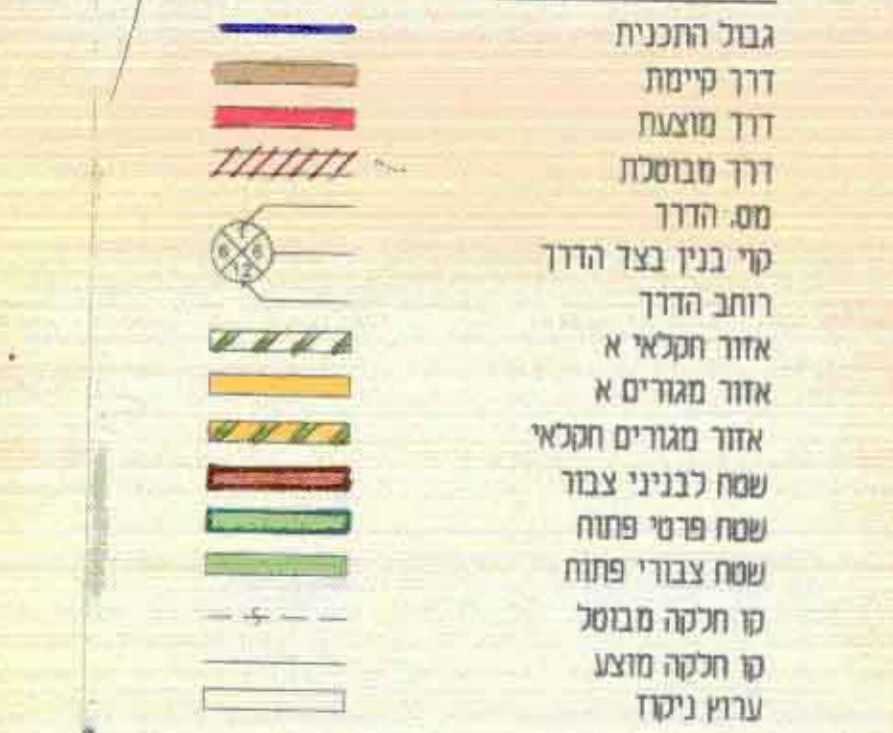
מרחב תכנון מקומי
 מעשה אזורי
 תכנית שניו מתאר מס' 5/1284/ד
 שניו לתכנית מס' 1284/ד
 שניו לתכנית מתאר 1000/ד
 שניו לתכנית מתאר R6
 מחוז :
 נפה :
 המנדט :
 רמלה :

ירקונה
 שטח : 10.5 דונם
 תאריך : 16-4-1997
 ג.ת.ק.ב.ל

חלקי גושים : 6449
 חלקות : 23, 24, 45, 52, 53, 54, 55, 56, 57, 58
 שטח התכנית : 127.7 דונם
 ק.מ. : 1 : 2500
 1 : 1250

היוזם : העדה המקומית ועד המושב
 בעלי הרקע : מ.מ.י.
 המתכנן : ש.רשמי אדריכלים
 רח' הירשונים 52

מקרא
 גבול התכנית
 דרך קיימת
 דרך מוצעת
 דרך מובחנת
 מס. הדרך
 קו בנין בצד הדרך
 רוחב הדרך
 אזור מתאים א
 אזור מתאים א
 אזור מגורים חכאי
 שטח לבנייה צבוע
 שטח פתח
 שטח צבועי פתח
 ס. חלקה מובטל
 ס. חלקה מוצע
 ערוץ ניעוד

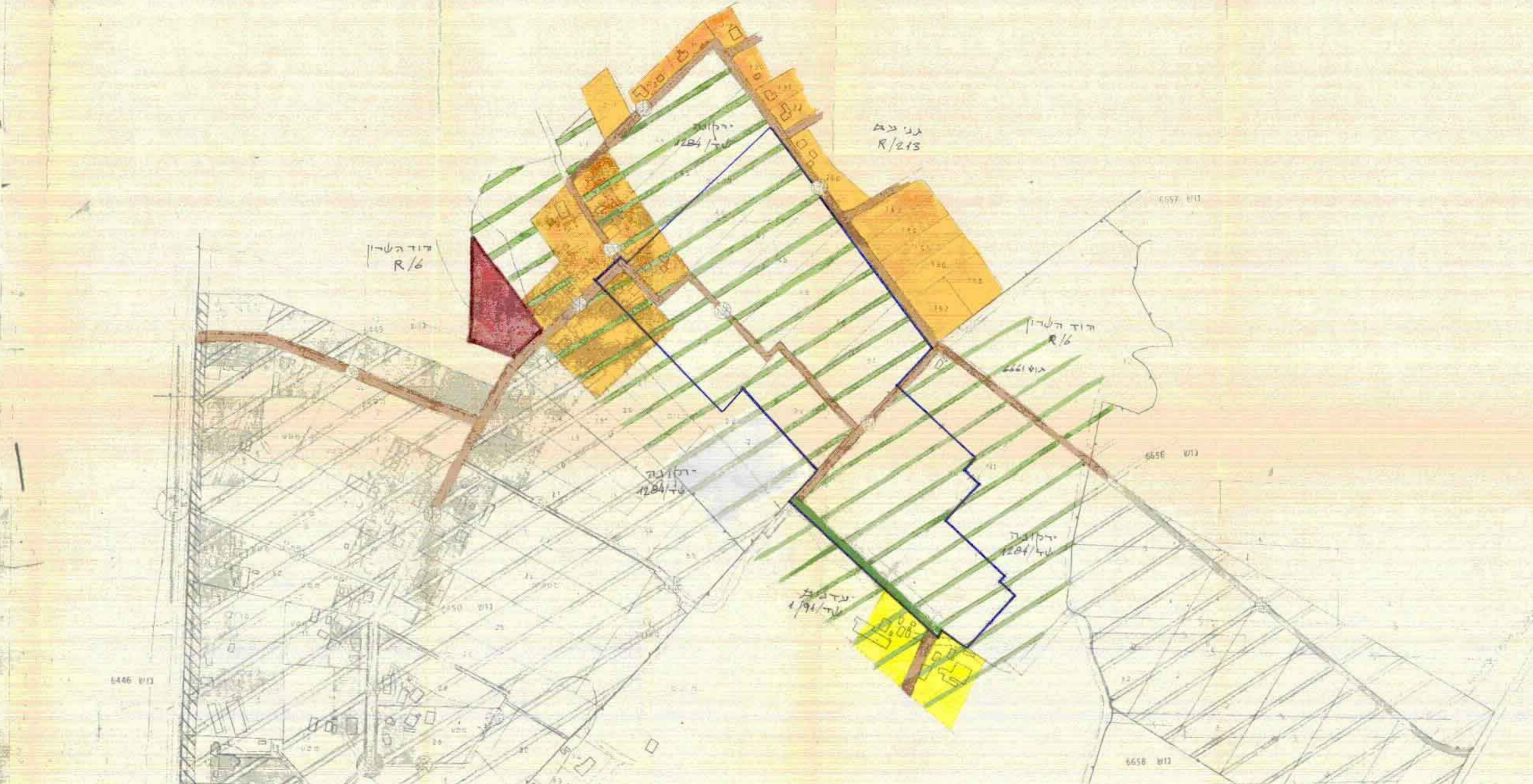
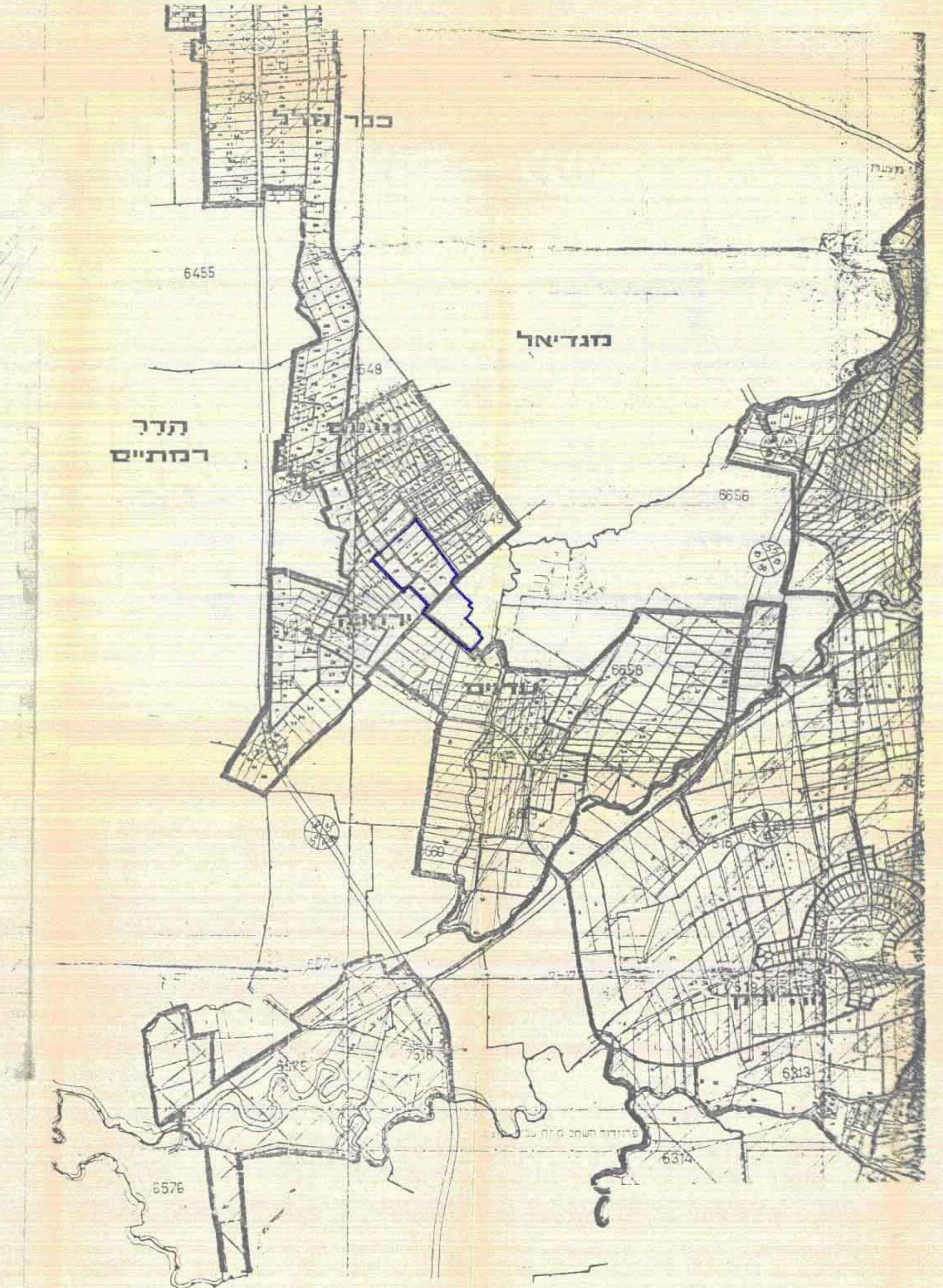


חתימת
 חתימת היוזם
 חתימת בעלי הרקע

חתימת המתכנן
 13/4/97

תקן התכנון הישראלי תשנ"ח 1988
 חוק התכנון והמרחב תשנ"ח 1988
 חוק המרחב תשנ"ח 1988
 חוק המרחב תשנ"ח 1988

דודי רוקן
 מתכנן
 14/1/97



מצב קיים - 1:2500

החברה לפינוח ומגורים בנת"מ
 תל-אביב, רחוב מרימון גור 28, טלפון 4528114, 446114, 92-446114



תכנית מצב מוצע
 1:1250
 15.8.96

דאטאמן
 15.8.96

גלריה דגן
 570 רוקן 14/1/97