

מחוז המרכז

מרחב תכנון מקומי: עמק חפר
ישוב: חבצלת השרון

תכנית שינוי מיתאר עמ'מק/15/3
שינוי לתכנית מיתאר עמ'200/8
ולתכנית מפורטת עמ'8/3

ועדה מקומית עמק חפר
15/3/מק/15/3
הועדה המקומית לתכנון ולבנייה
בישיבה מס' 64
תאריך: 8/3/98

גוש: 8327
חלקה: 168
מגרש: 64 בעמ'8/3

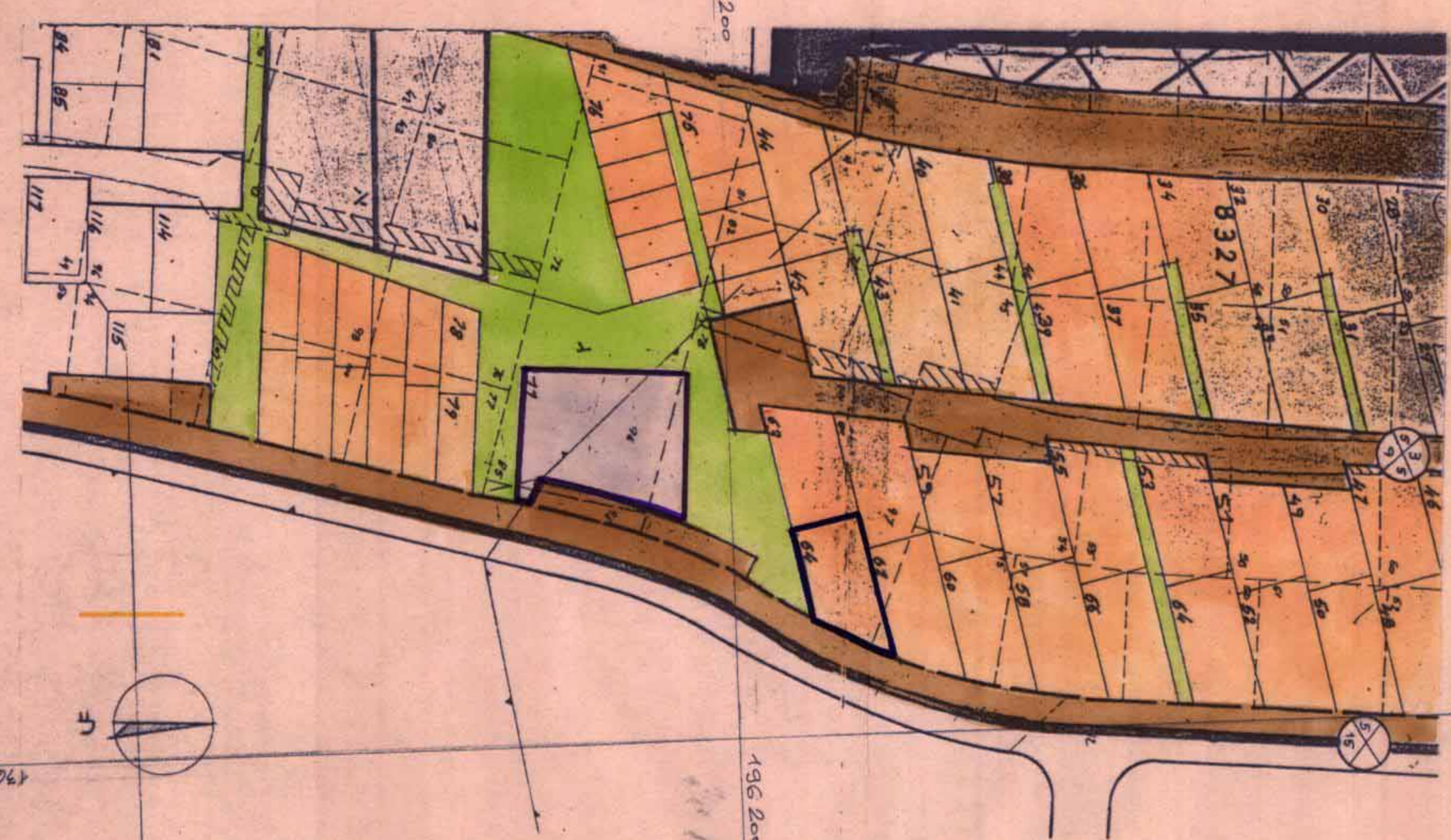
שטח התכנית: 0.563 דונם
יזום התכנית: משפ' אלטמן
בעל הקרקע: מ.מ.י

עורך התכנית: ש.טובלר ארכיטקטורה ופיתוח ערים

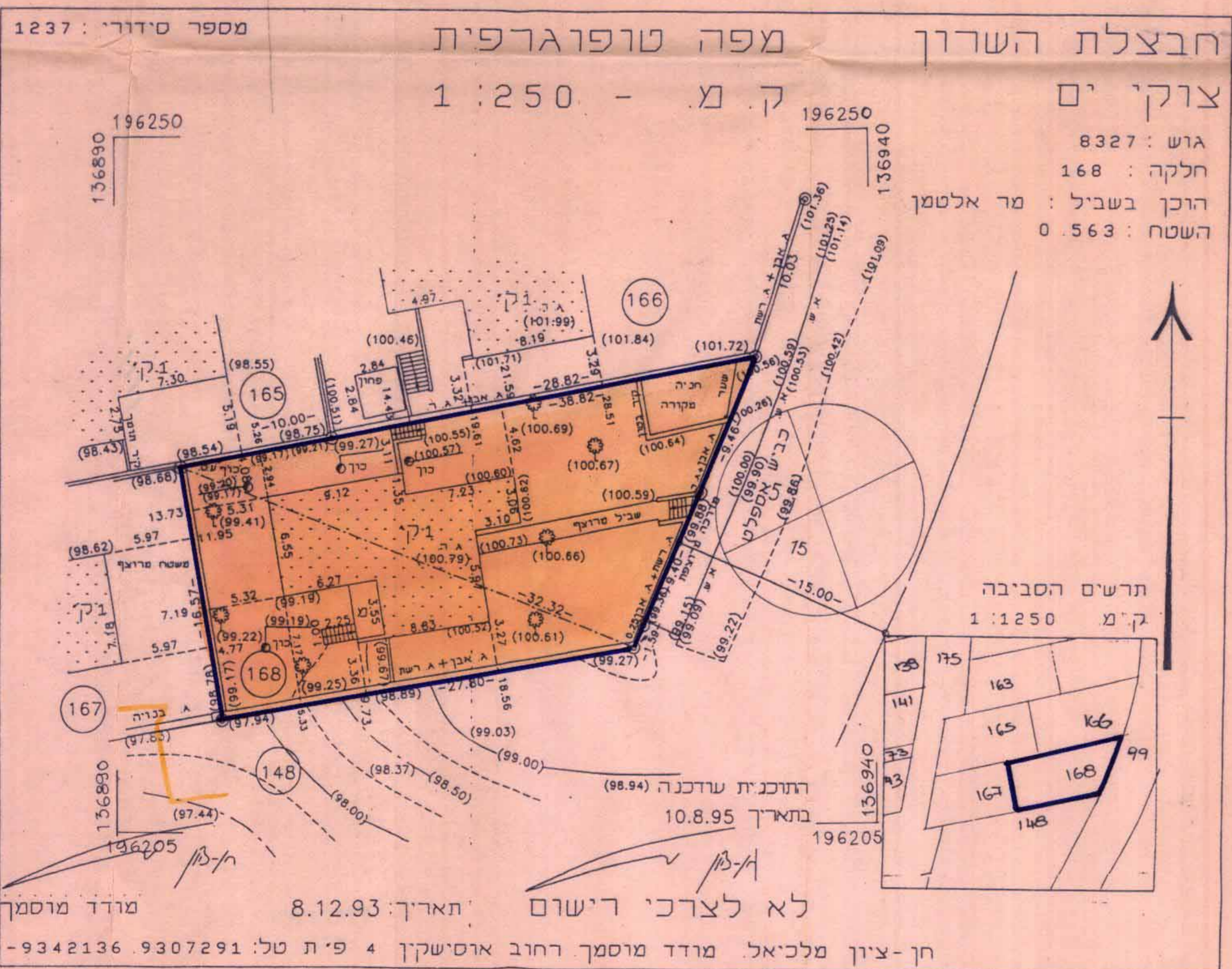
מקרא

מספר תכנית: 15/3/מק/15/3
תאריך: 2-4-1998
מספר: 200-4-1998
מספר: 200-4-1998

- | | |
|--|--------------------------------|
| | גבול שטח התכנון |
| | שטח ציבורי פתוח |
| | דרך קיימת או מאושרת |
| | אזור מגורים א |
| | שטח מסחרי |
| | גבול תכנית מתאר |
| | גבול תכנית מפורטת |
| | דרך קיימת או מאושרת |
| | אזור מגורים |
| | מרכז שרותים אזרחי ומוסדות תור |
| | אזור לתכנון מחדש |
| | אזור ביקור, נופש וספורט |
| | שטח ציבורי פתוח |
| | חוף מאורגן |
| | אזור שמורות טבע, גן לאומי, יער |
| | אזור רצועת חוף-תכנון מיוחד |
| | אזור חקלאי |
| | מספר הדרך |
| | קווי בנין |
| | רוחב הדרך |



תרשים סביבה מצב קיים 1:1250 ק.מ.

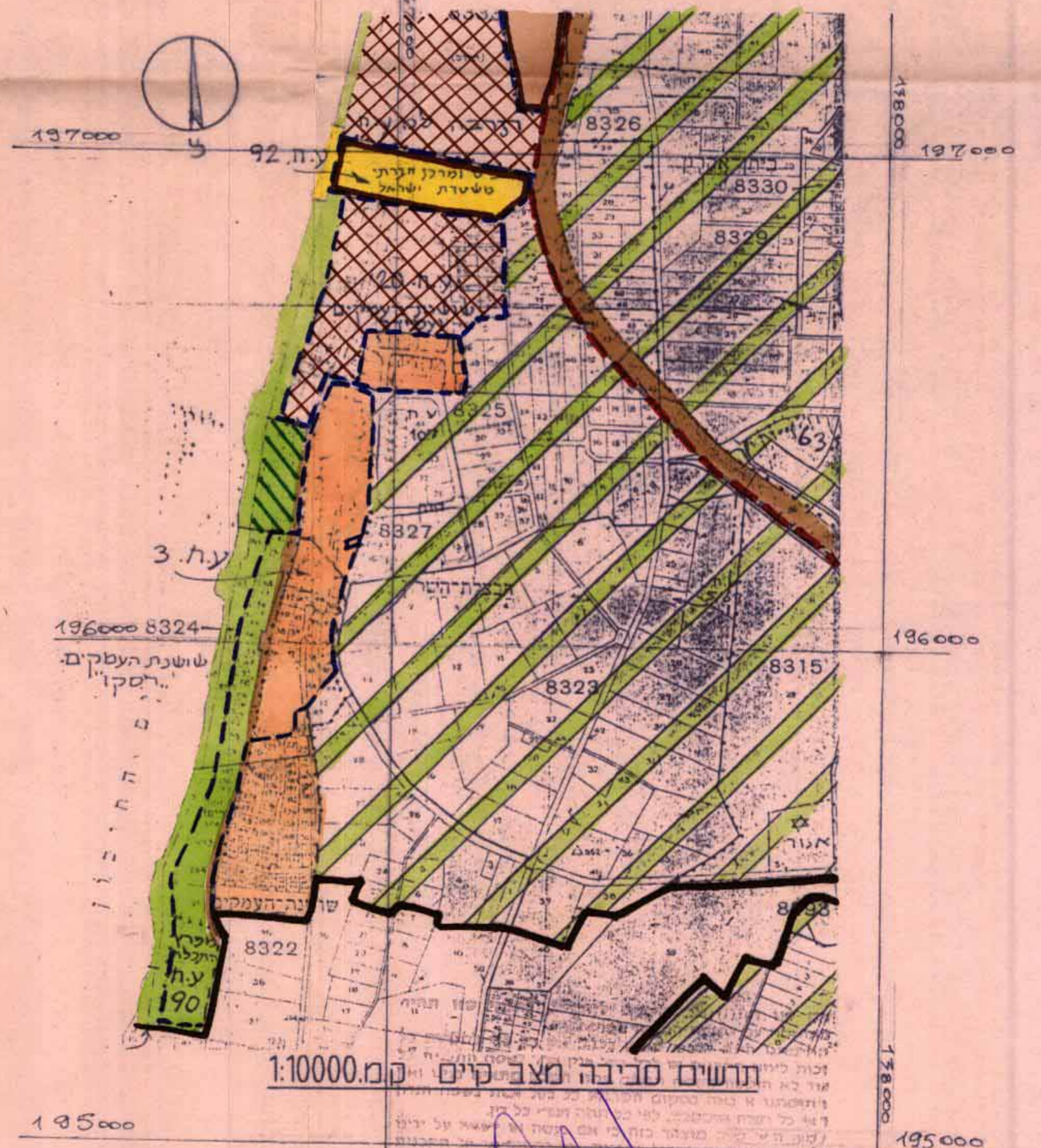


גוש: 8327
חלקה: 168
הוכן בשביל: מר אלטמן
השטח: 0.563

תרשים הסביבה 1:1250 ק.מ.

לא לצרכי רישום
תאריך: 8.12.93
חן-ציון מלכיאלי, מודד מוסמך רחוב אוסישקין 4 פ"ת טל: 9307291, 9342136-9342136

תרשים מגרש מצב מוצע 1:250 ק.מ.



תרשים סביבה מצב קיים 1:10000 ק.מ.

חותרמת: 195000
יזום התכנית: דודי דוסון
בעל הפרט: מתכנן
עורך התכנית: [Signature]
תאריך: 04-01-98

