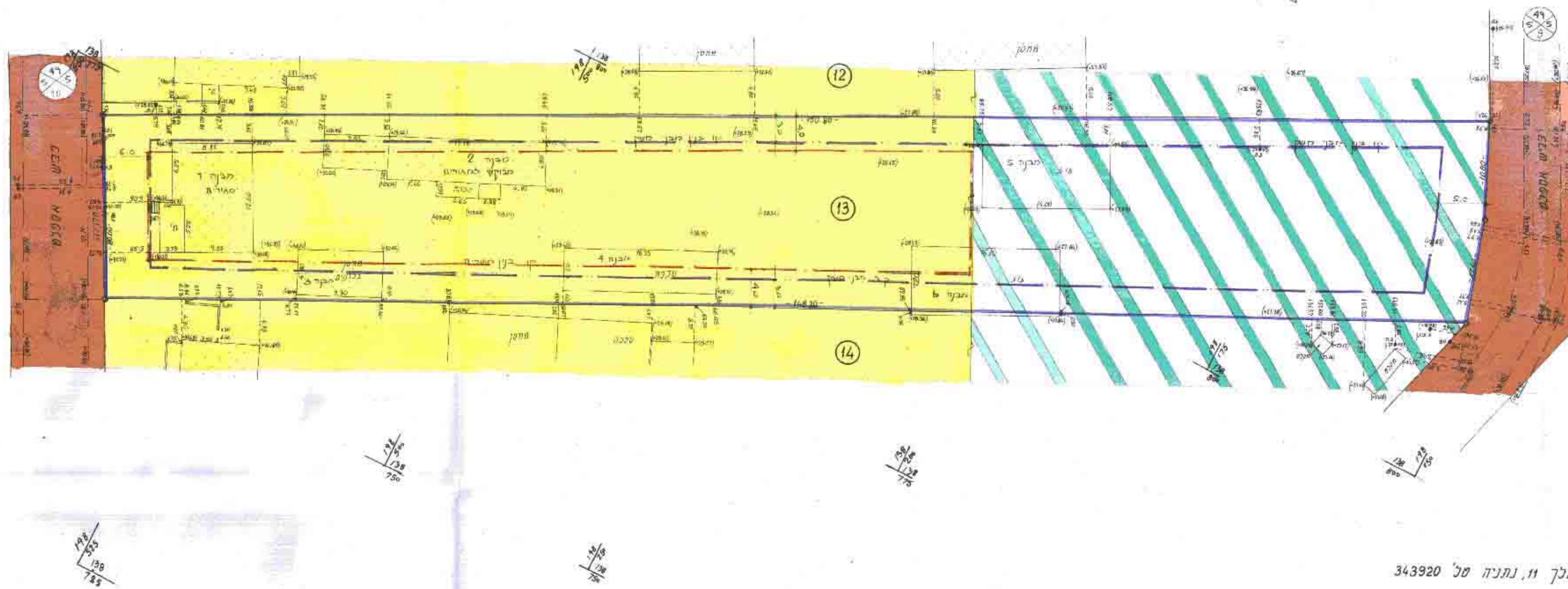


מפה טופוגרפית מצבית

ק.מ. 1:250

מצב קיים 1:250



תלשים המבינה ק.מ. 1:10,000



- הערות
1. התכנית מבוססת על נתוני המרכז למיפוי ישראל.
  2. התכנית מבוססת על מ.ש.מ. 7 (ע.מ.).
  3. המבנים מבוססים על גובה רצפת בית 3.80 מ.א.
  4. התכנית קשורה לשטח בקואורדינטה 5012.

התכנית מעודכנת ליום 19.5.97

ד.א.2

של.ז.

לא לצרכי רישום  
מקום: נתניה  
תאריך: 21-9-93

בני נייבוביץ-מודד מוסמך וקרטוגרף, רשיון מס' 450, רח' דוד המלך 11, נתניה סל' 343920

מחוז: המרכז  
נפה: השרון  
מקום: כפר ויתקין  
גוש: 8348  
חלקה: 13  
שטח: 3.152 ד'

ת.מ. 15/131/131-ת.מ. חסר 575/575

כפר ויתקין, תכנית שינוי מתאר עח/מק/131/13

מרחב תכנון מקומי: עמק-חפר  
כפר ויתקין  
מחוז: המרכז  
שינוי לתכנית מתאר עח/131/200



גוש: 8348  
חלקה: 13  
שטח התכנית: 3.152 דונם  
יזום התכנית: מר יודם צור  
בעל הקרקע: מ.נ.מ.  
עורכת התכנית: אורנה פורת-אדר'כליה ובונה ערים.

מקרא:

- גבול שטח התכנית
- דרך קיימת או מאושרת
- שטח חקלאי
- אזור מגורים במושב
- אזור מגורים בנחיה
- הו בנין למגורים כרונייה
- מס הדרך
- קו בנין
- רחוב הדרך
- שביט
- קו בנין חבני משק

חתימות:

יזום התכנית:

בעל הקרקע: \_\_\_\_\_

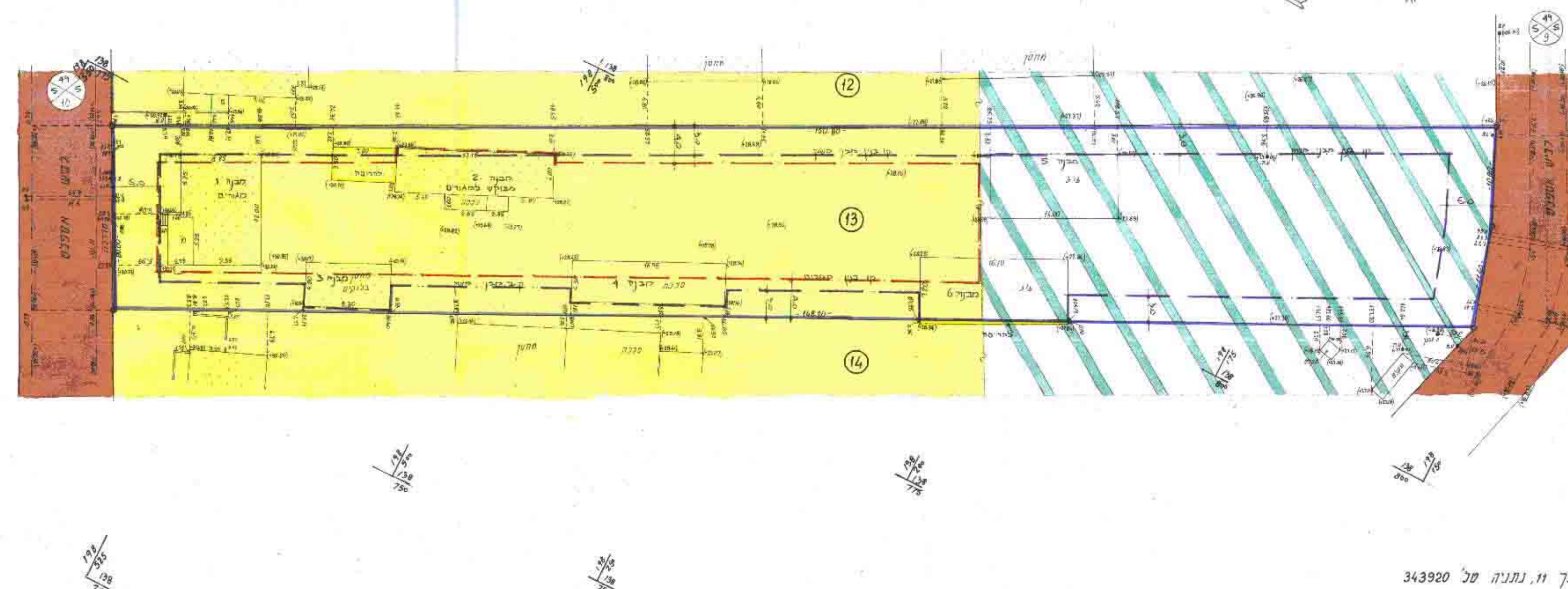
עורכת התכנית:

תאריך: 21.9.93

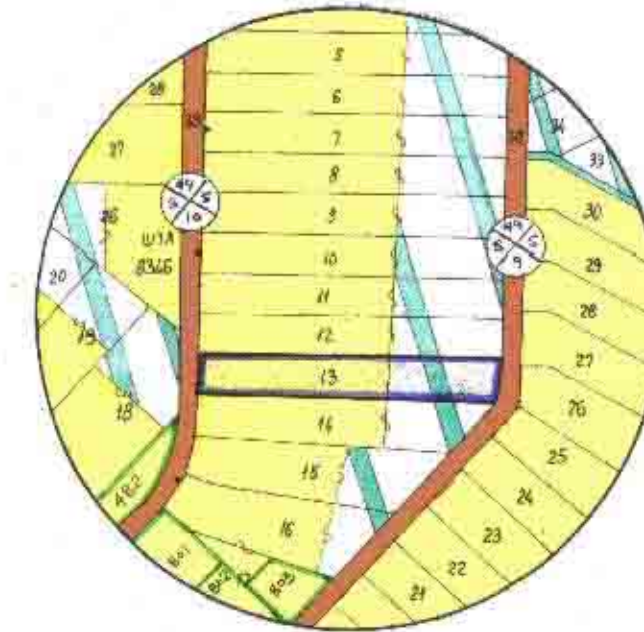
מפה טופוגרפית מצבית

ק.מ. 1:250

מצב מוצע 1:250



תלשים המבינה ק.מ. 1:2500



- הערות
1. התכנית מבוססת על נתוני המרכז למיפוי ישראל.
  2. התכנית מבוססת על מ.ש.מ. 7 (ע.מ.).
  3. המבנים מבוססים על גובה רצפת בית 3.80 מ.א.
  4. התכנית קשורה לשטח בקואורדינטה 5012.

התכנית מעודכנת ליום 19.5.97

ד.א.2

של.ז.

לא לצרכי רישום  
מקום: נתניה  
תאריך: 21-9-93

בני נייבוביץ-מודד מוסמך וקרטוגרף, רשיון מס' 450, רח' דוד המלך 11, נתניה סל' 343920

כפר ויתקין  
מחוז: השרון  
מקום: כפר ויתקין  
גוש: 8348  
חלקה: 13  
שטח: 3.152 ד'