

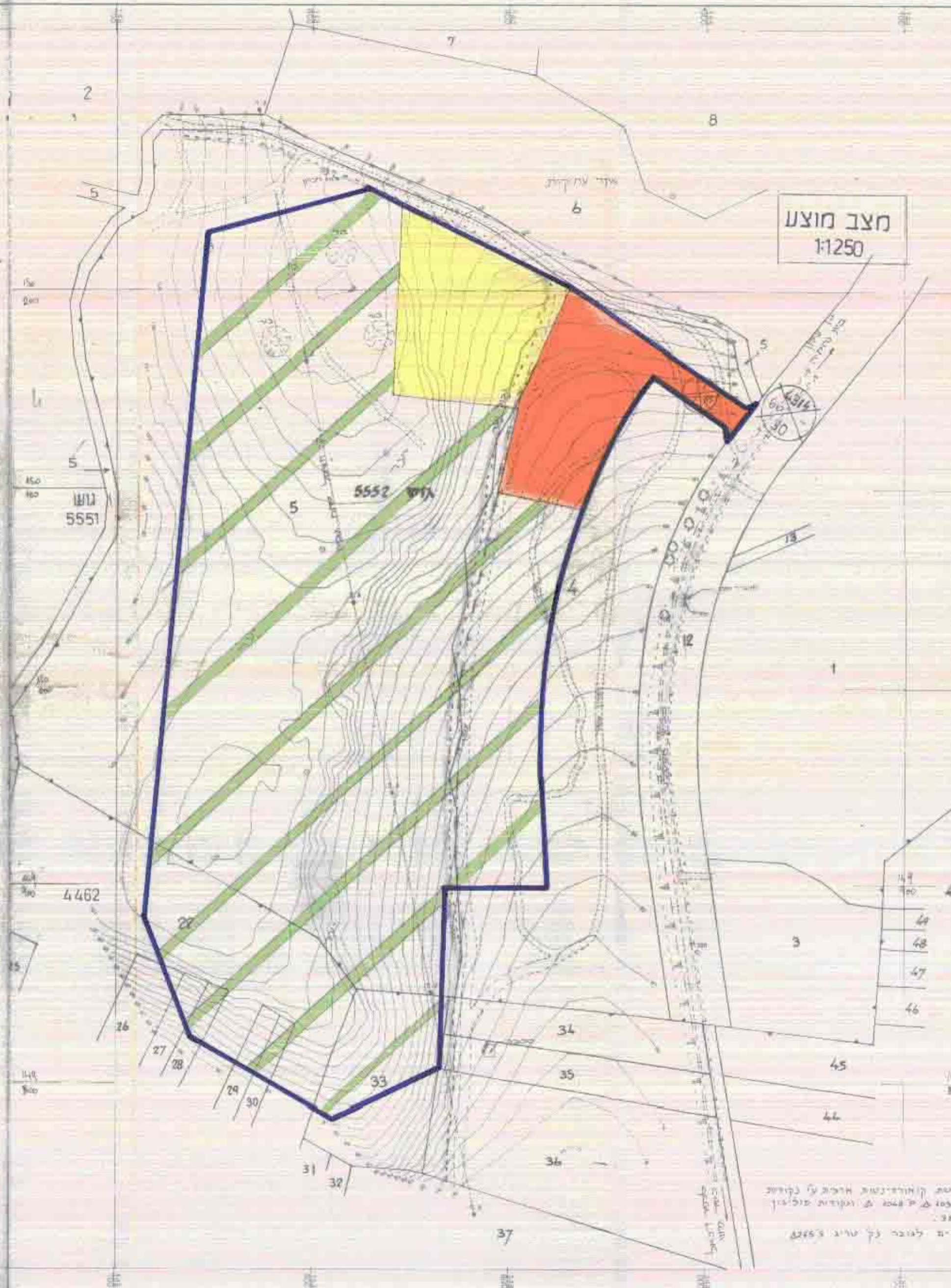
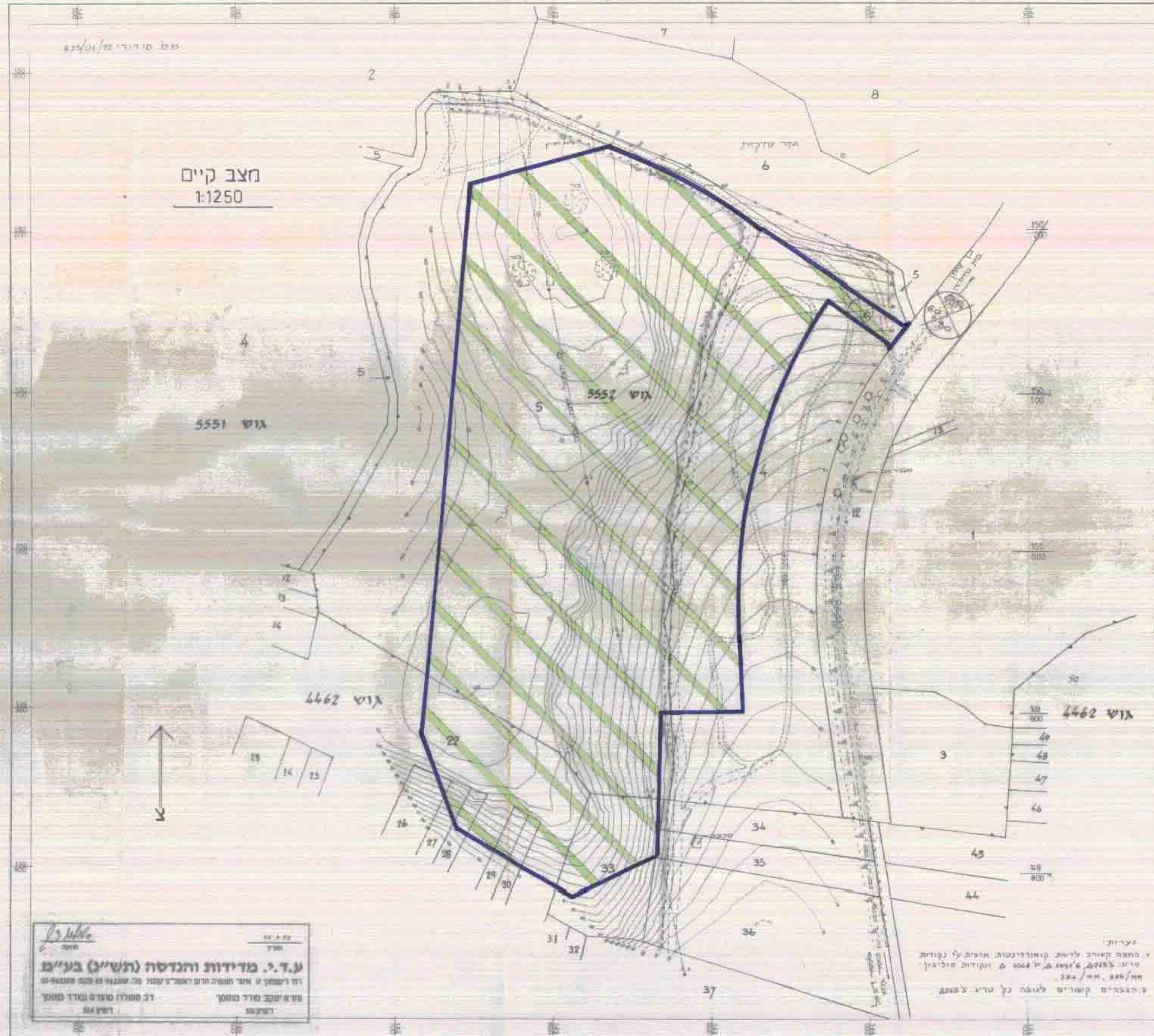
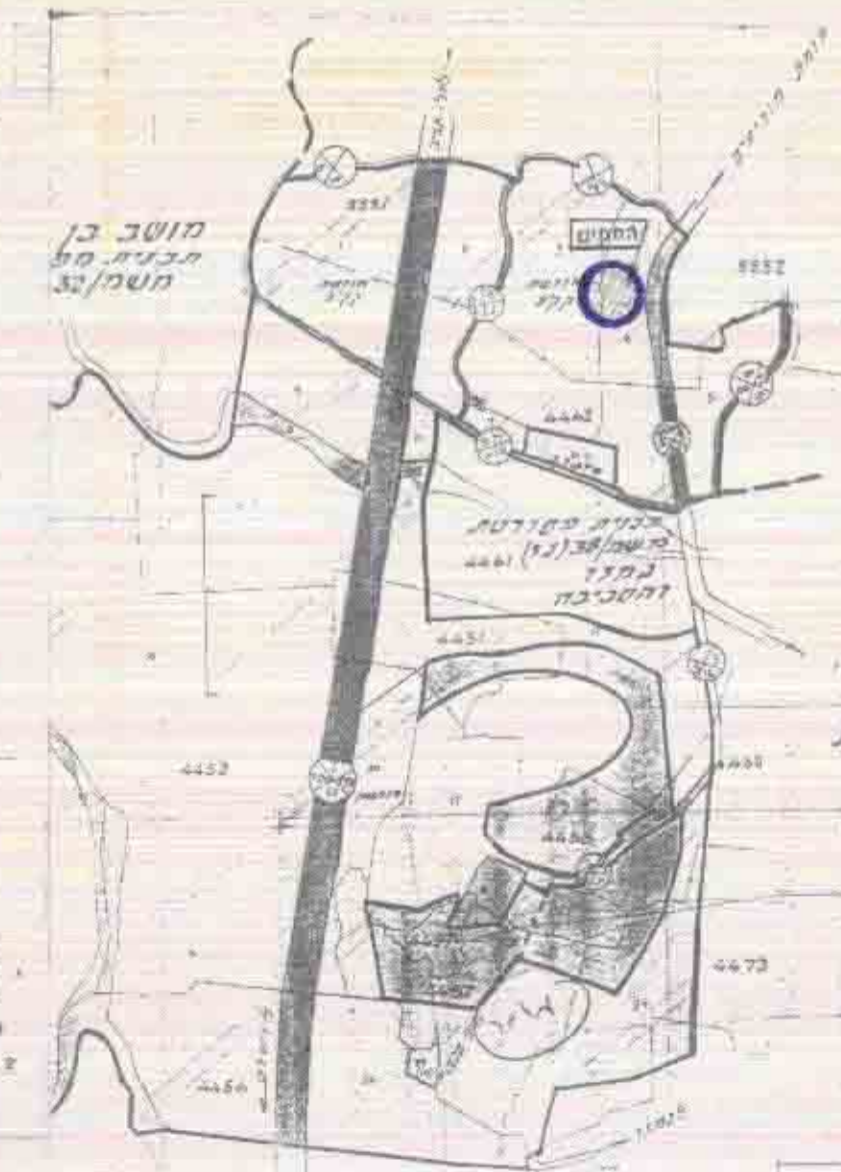
מסמך תכנון מס' 14/416
תכנית שינוי מתאר מס' 14/416
כפר דניאל
 שינוי לתכנית מס' 4462
 קנה"ס: 1:250
 מחוז: המרכז
 נמה: רמלה
 מקום: מודיעים
 גושים: 5552 חח 5, 4
 4462 חח 33, 30, 29, 28, 27, 26, 22

מטרת התוכנית: שינוי מתאר מס' 4462
 אזור התוכנית: כפר דניאל - חוות הקופים בע"מ
 יזמים: אבקסיס ארבי מחבנן ערים רח כצלנסון 28 רמהש
 המרחב המוצע: שינוי יעד מחקלאי (כלא יעד) לחקלאי לגידול קופים
 נבדקו נתוני ספיס / אזור / תחום
 תחומי הגדרה החזונית / מטרות התוכנית
 תאריך: 12-04-1994
 שטח התכנית: כ. 80 ד

-  גבול תחנת
-  חקלאי
-  חקלאי מחוז הקופים
-  גוש
-  דגש וחווה

- תחנות
- היוזם המישי
- בעל הקרקע
- שוך הבקשה
- תאריך

סלולר ייגושים	מ"ר	מ"ר	מ"ר
5552	68.0	6.0	75%
4462	6.0	6.0	75%
4462	80.0	80.0	100%



ע.ד.ל. מדידות והנדסה (תשי"ב) בע"מ
 רחוב ישיבה 10, תל אביב 6100
 טל: 03-5254444
 פקס: 03-5254445
 דואר אלקטרוני: info@edl.co.il

התוכנית נבדקה ומומלצת על ידי
 משרד המרחב והתשתיות
 תאריך: 12-04-1994

התוכנית נבדקה ומומלצת על ידי
 משרד המרחב והתשתיות
 תאריך: 12-04-1994

משרד המרחב והתשתיות
 מנהל תכנון
 משרד המרחב והתשתיות
 מנהל תכנון