מרחב תכנון מקומי "קסם"

תכנית שינוי מתאר ק/מק/3148

תקון לתכנית ק/ק/3

אחוד וחלוקה בהסכמת הבעלים

מחוז ..... המרכז

נפה ..... פתח-תקוה

מקום ..... כפר קאסם

גוש 8870

חלקה 127

תבעלים ..... שונים

יזום התכנית ..... נעמה שאמר

שטח התכנית ..... 250.2 דונם

מתכנן התכנית ..... מהנדס עיסא מאגנון

ועדה מקומית קסם
אישור תכנית מס. ק/מק/3148
הועדה המקומית החליטה לאשר את התכנית
בישיבה מס. 49 ביום 01.07.97

יו"ר הועדה

מקרא

- גבול תכנית
- אזור מגורים ג'
- שביל
- דרך קיימת
- שפ"צ ציבורי פתוח

פורסם בילקוט הפרסומים
Kfar Qasem Local Council

מפה-טופוגרפית+תשרים-חלוקה

ק.מ. 1:500

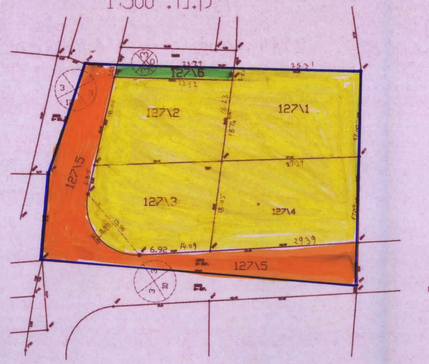

מצב קיים 1:500

מחוז : המרכז
נפה : פתח-תקוה
מקום : כפר-קאסם
גוש : 8870
חלקה : 127

חלקה	שטח ס"מ	
127\1	0.476	
127\2	0.416	
127\3	0.444	
127\4	0.502	
127\5	0.605	
127\6	0.059	
(127)	2.502	

תרשים-סביבה ק.מ. 14250

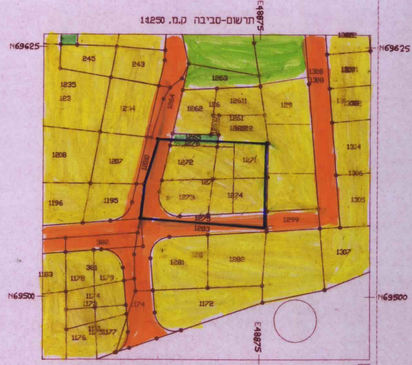

1. גבולות ושטח החלקה נלקחו ממפת גוש רשום

הצהרת המודד

אני החתום הנני מודד מוסמך רשיון מס. 708
מצהיר כי התשרים הינו תואם ותוכנית וכי אין בו סטיות
עפי פקודת המודדים וכי עונה על דרישת סעיף 141 לחוק
התכנון והבניה תשכ"ה-1965

בדיר מוחמד ראשד מודד מוסמך (708)

כפר-קאסם טל-9370696 9379856

מוחמד ראשד בדיר
מודד מוסמך
רשיון מס 708
כפר-קאסם

תאריך 15/11/1996

לא לצרכי רישום

טבלת זכויות בין 2 בעלויות

	שטח פרוטו עפ נוסח רשום	אחוז הפקעה 26.5% שטח נטו	מצב קיים לפי 3/ק מס מגרש	מצב קיים לפי 3/ק מ"ר	מצב מוצע מס מגרש	מצב מוצע מ"ר
בעלות א'	834 מ"ר	612 מ"ר	1	476	127/1	608
			2	416	127/2	608
בעלות ב'	1.668 מ"ר	1226 מ"ר	3	444	127/3	608
			4	502		
סה"כ	2.502 מ"ר	1838 מ"ר		1838		1824

טבלת שטחים מצב קיים/מוצע

יעוד	מצב קיים שטח ד	מצב קיים אחוזים	מצב מוצע שטח ד	מצב מוצע אחוזים
מגורים ג	1838	73.5%	1824	72.9%
דרכים	0.605	24.2%	0.605	24.2%
שביל	0.059	2.3%	0.073	2.9%
סה"כ	2.502	100%	2.502	100%

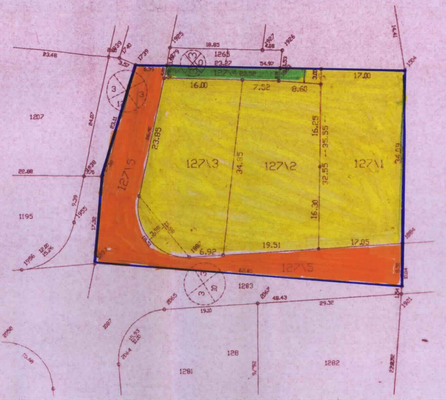

מצב מוצע 1:500