

**מרחב תכנון מקומי רחובות**  
**תכנית שינוי מתאר מס' רח'מק/1250/49**  
**שינוי לתכנית מס' רח'1250**

- מחוז :** המרכז  
**נפה :** רחובות  
**מקום :** רחובות  
**גוש :** 3701  
**חלקות :** 263  
**בעלי הקרקע :** משפ' לוי  
**יזום התכנית :** משפ' לוי  
**מחבר התכנית :** מ.ד. אשכנזי אדריכלים רחובות  
**שטח התכנית :** 601 מ"ר  
**ק.ג.מ :** 1:250

ועדה מקומית רחובות  
 אישור תכנית מס' 49.0501.240  
 חנינה הטקסית חליטה מס' 5  
 24.8.83  
 (ת.מ.)  
 משרד המבנה והעירייה

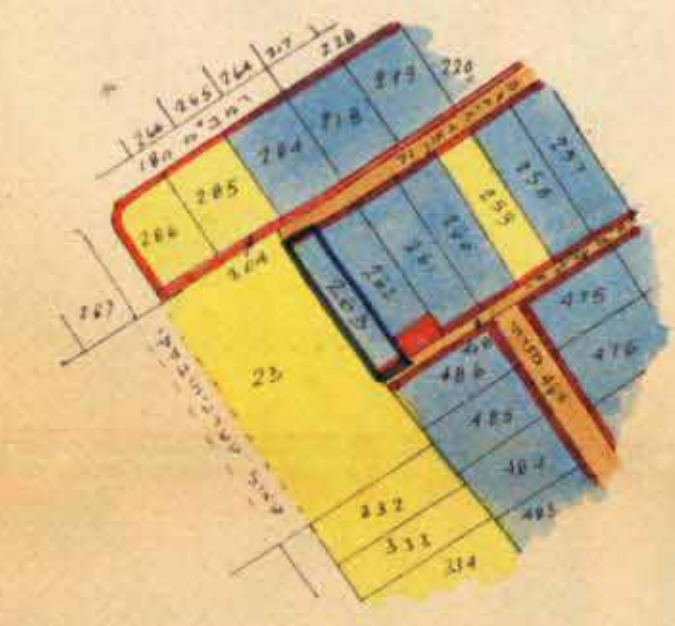
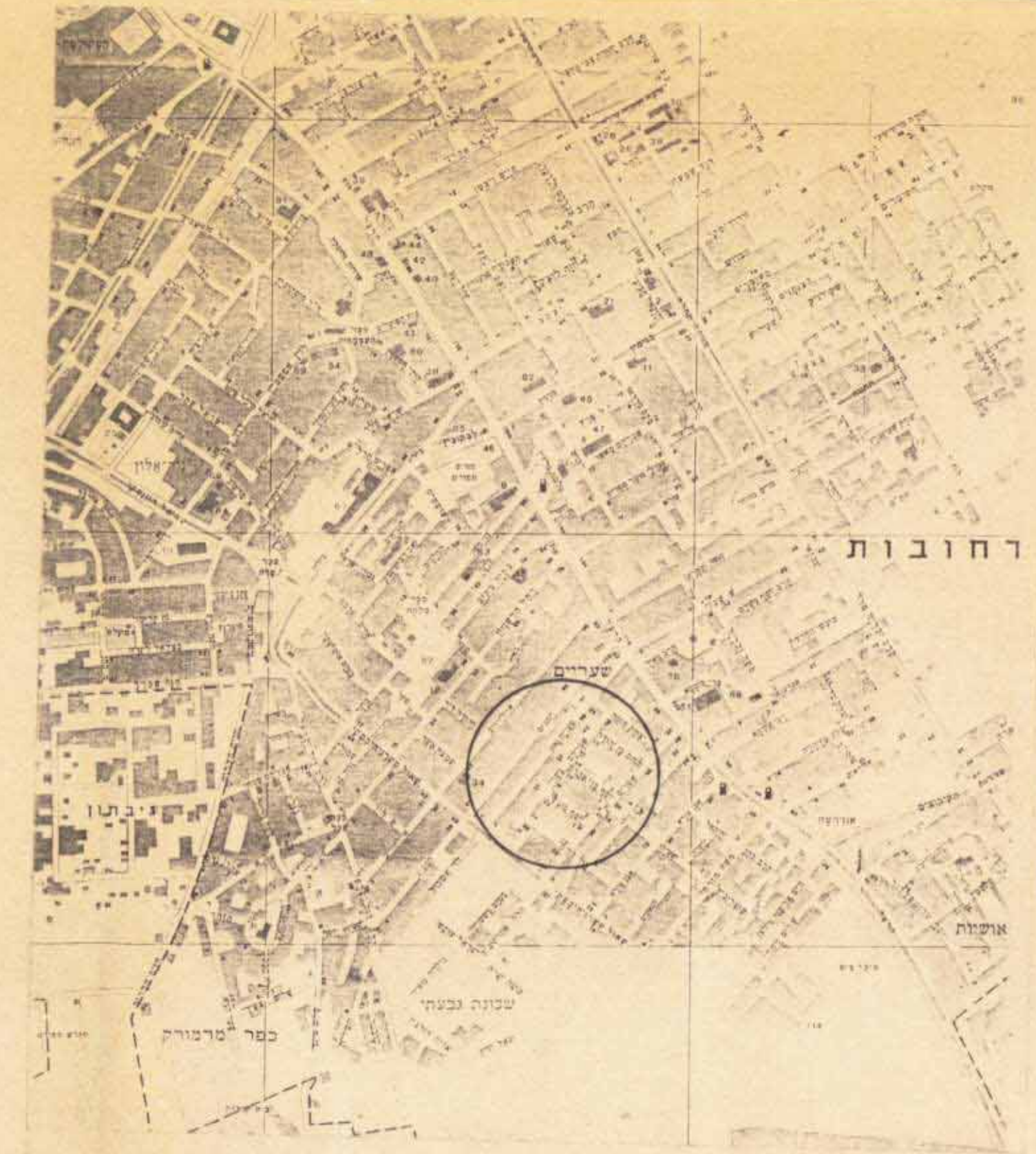
**סקרר חשניים**  
 אישור משרד המבנה והעירייה  
 22-4-1998  
**נתקבל**



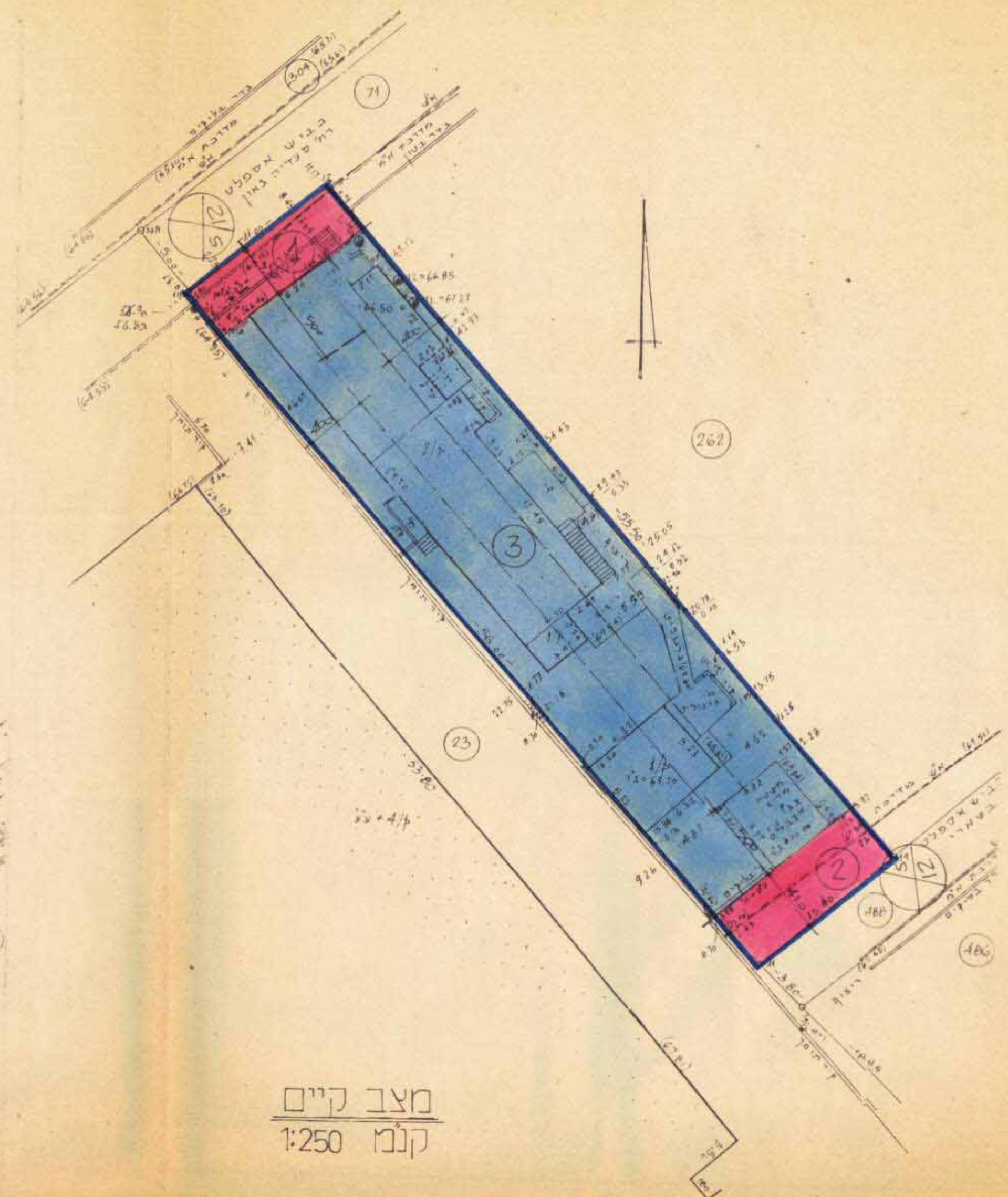
**דוד אשכנזי**  
 מס' רישוי: 28352

- מקרא**
- גבול התכנית
  - דרך קיימת
  - דרך מוצעת
  - הריסה
  - מגורים ב'

**חתימת היוזם**  
**חתימת בעל הקרקע**  
**חתימת המתכנן**  
**תאריך**



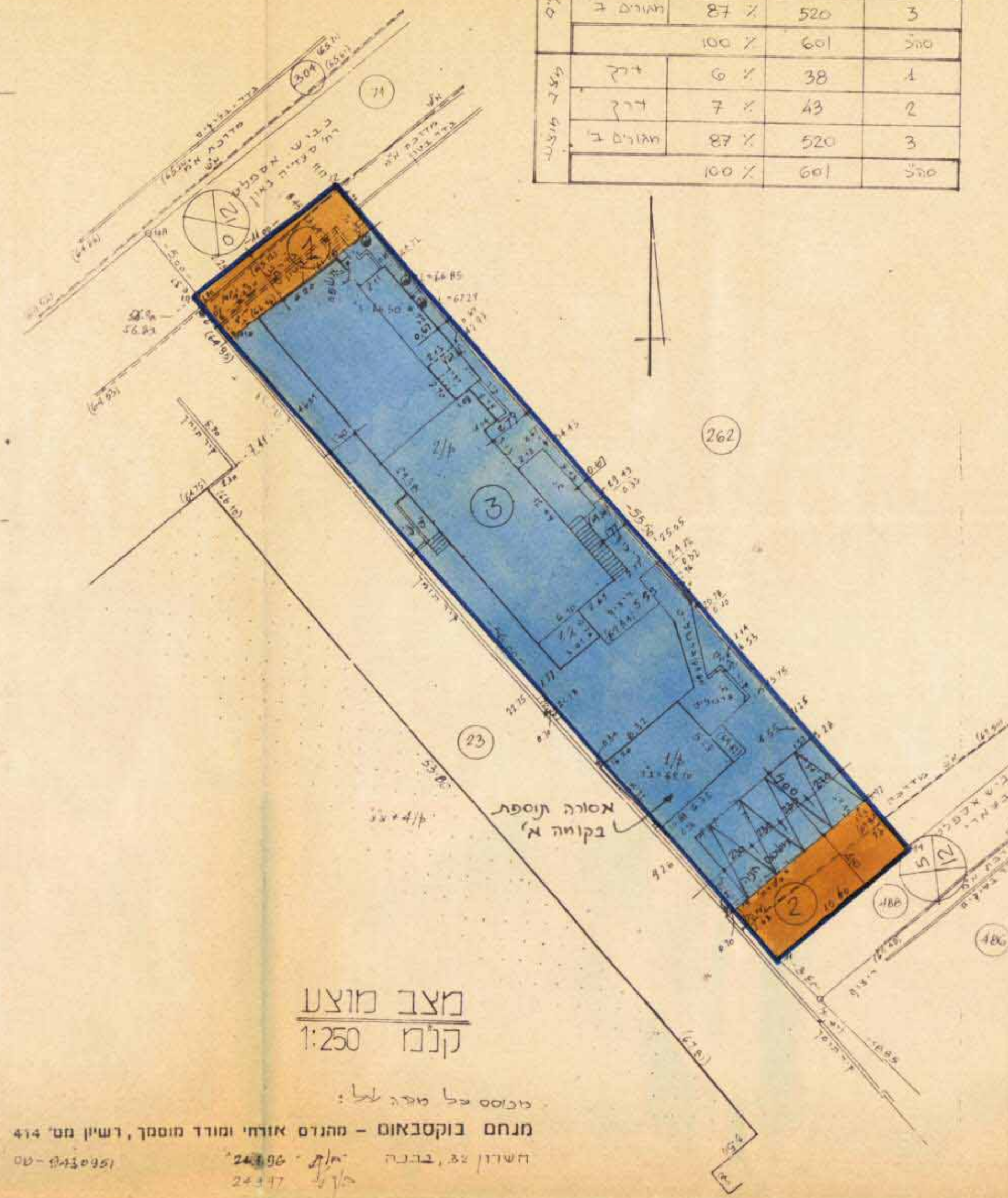
חרישים סביבה  
 קנ"ח 2400



מצב קיים  
 קנ"ח 1:250

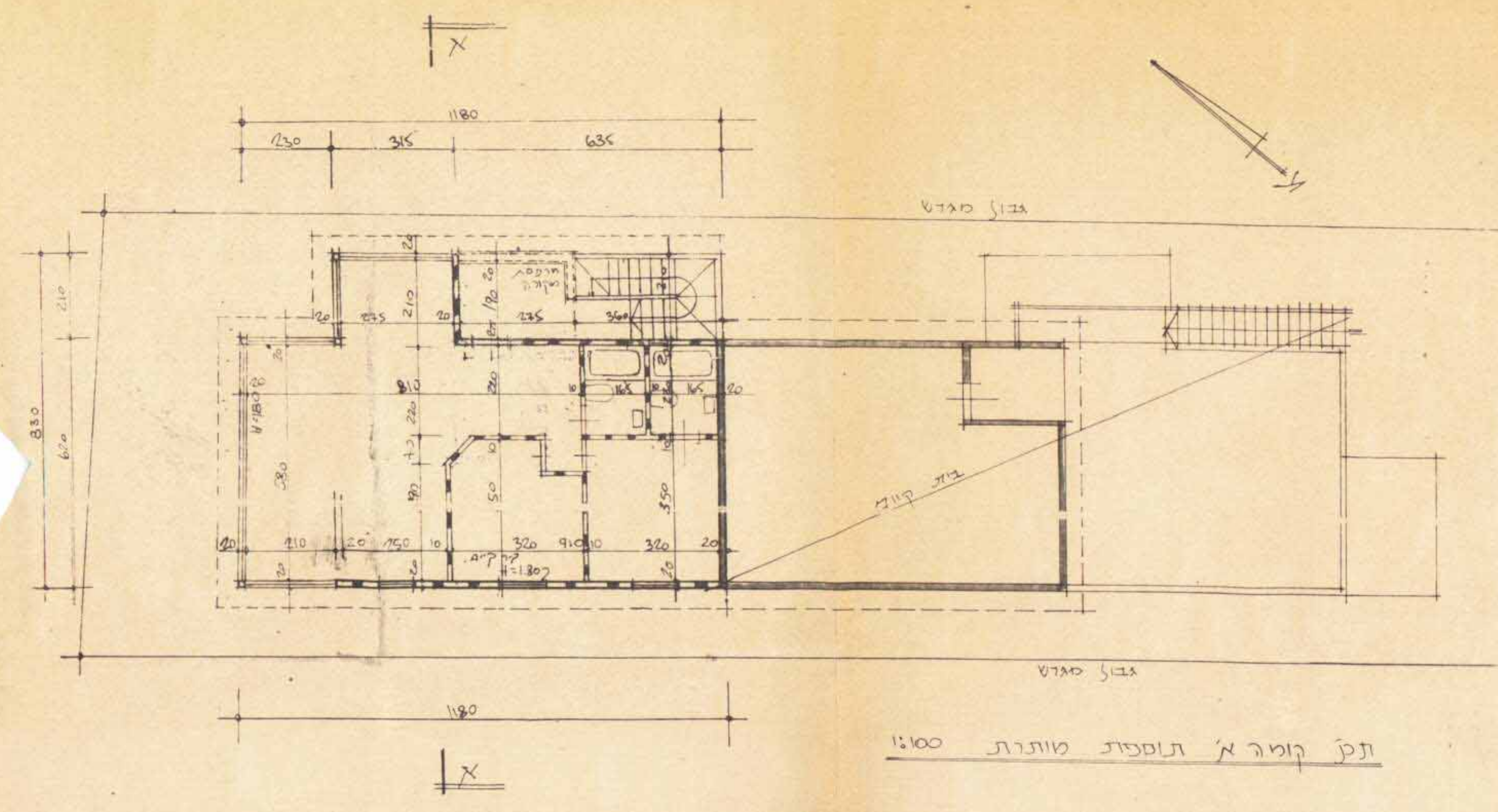
טבלת שטחים ויגורים:

יגורים	שטח	מס' חלקה	מס' חלקה
277	6%	38	4
277	7%	43	2
מגורים ב'	87%	520	3
	100%	601	300
277	6%	38	4
277	7%	43	2
מגורים ב'	87%	520	3
	100%	601	300

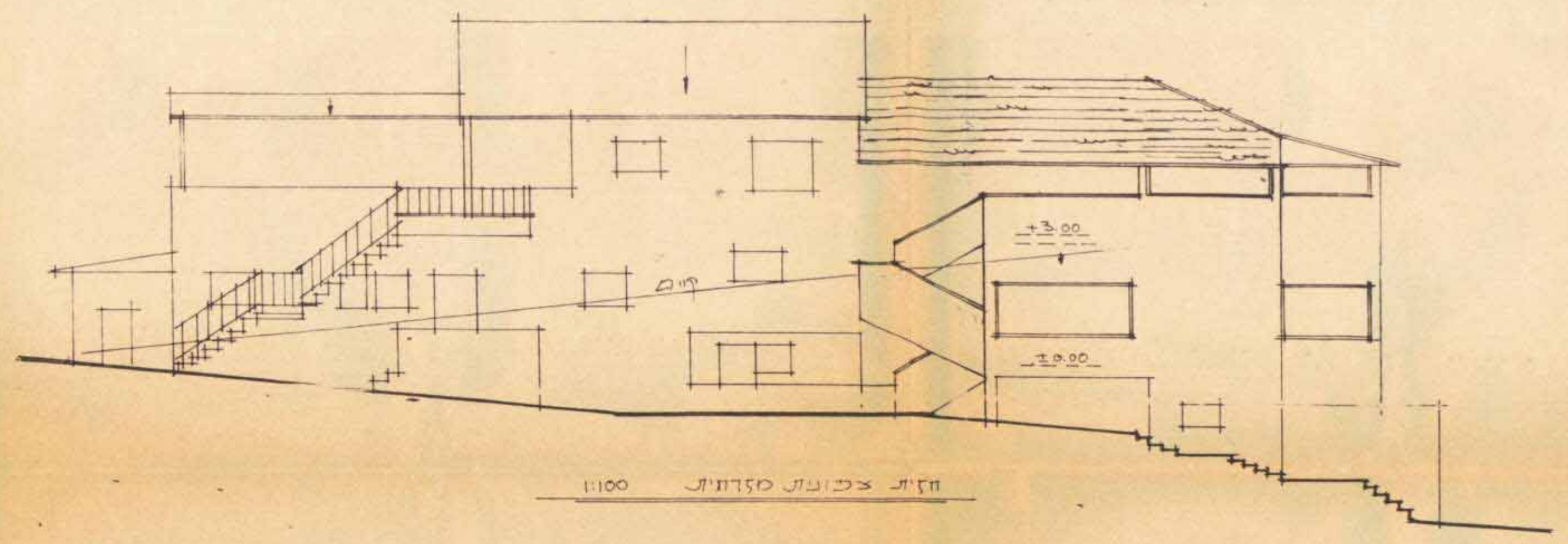


מצב מוצע  
 קנ"ח 1:250

זכרון של משה לוי  
 מנחם בוקסבאום - מהנדס אורח ומודר מוסגר, רישיון מס' 414  
 חשודן 8, בבנין יוקם 24.8.80  
 24.8.80



תקן קומה א' תוספת מותגת  
 1:500



תזוה צבועות ספרותיות  
 1:500