

מחוז מרכז

מרחב תכנון מקומי עמק חפר

תכנית מפורטת ע.ח.1.מ.159 /

8216	8219
16	21,17 וחלק מ-19

גושים:

חלקות:

שטח התכנית:

בעל הקרקע:

היוזם:

המתכנן:

קנה מידה:

תאריך:

164,248 מ"ר

מושב נורדיה

מושב נורדיה

אדריכל יוסף טל

1:1250

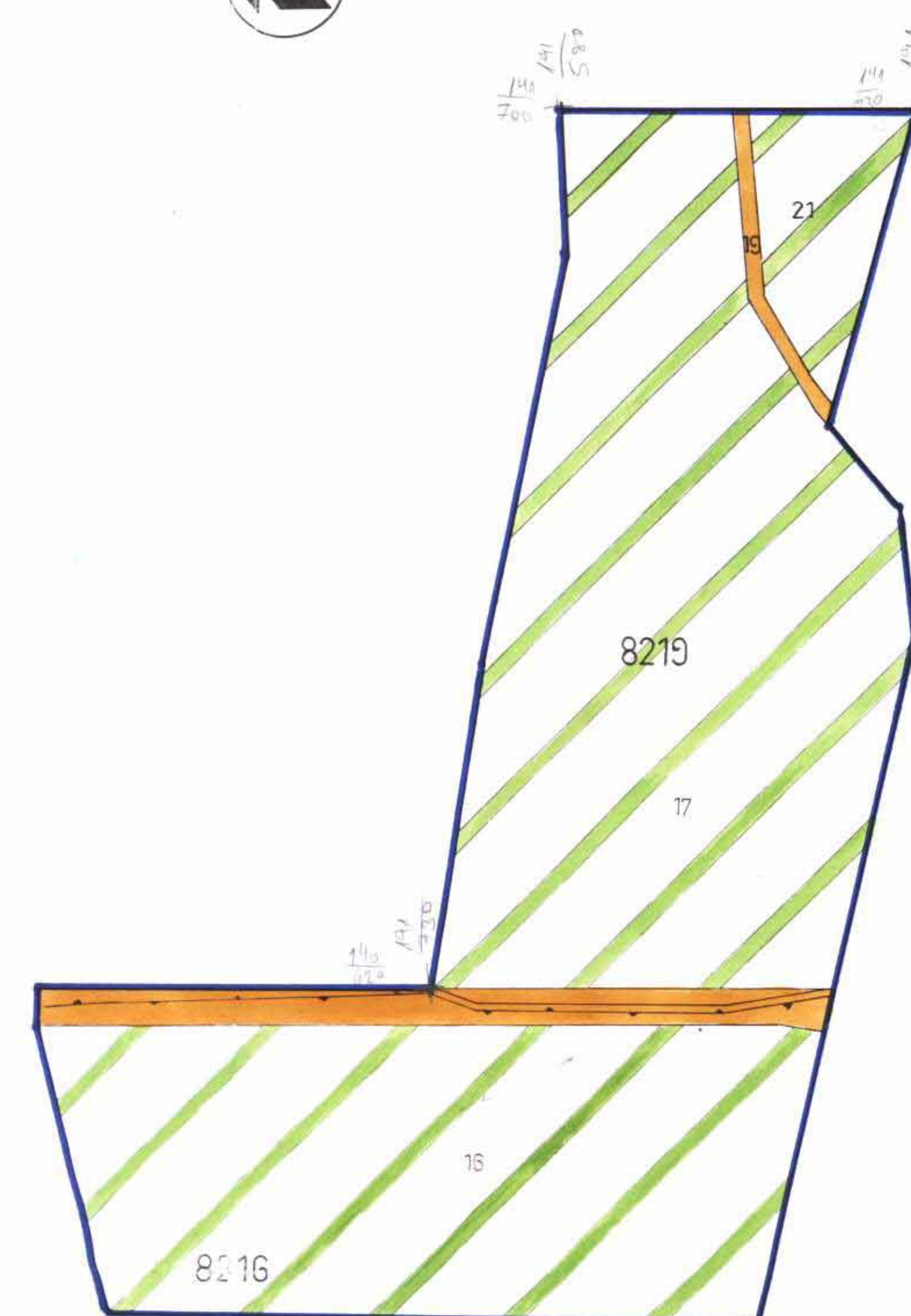
1.8.1992

נוודיה
נוודיה
טל - המנהל המקומי בעמק חפר
אדריכל יוסף טל

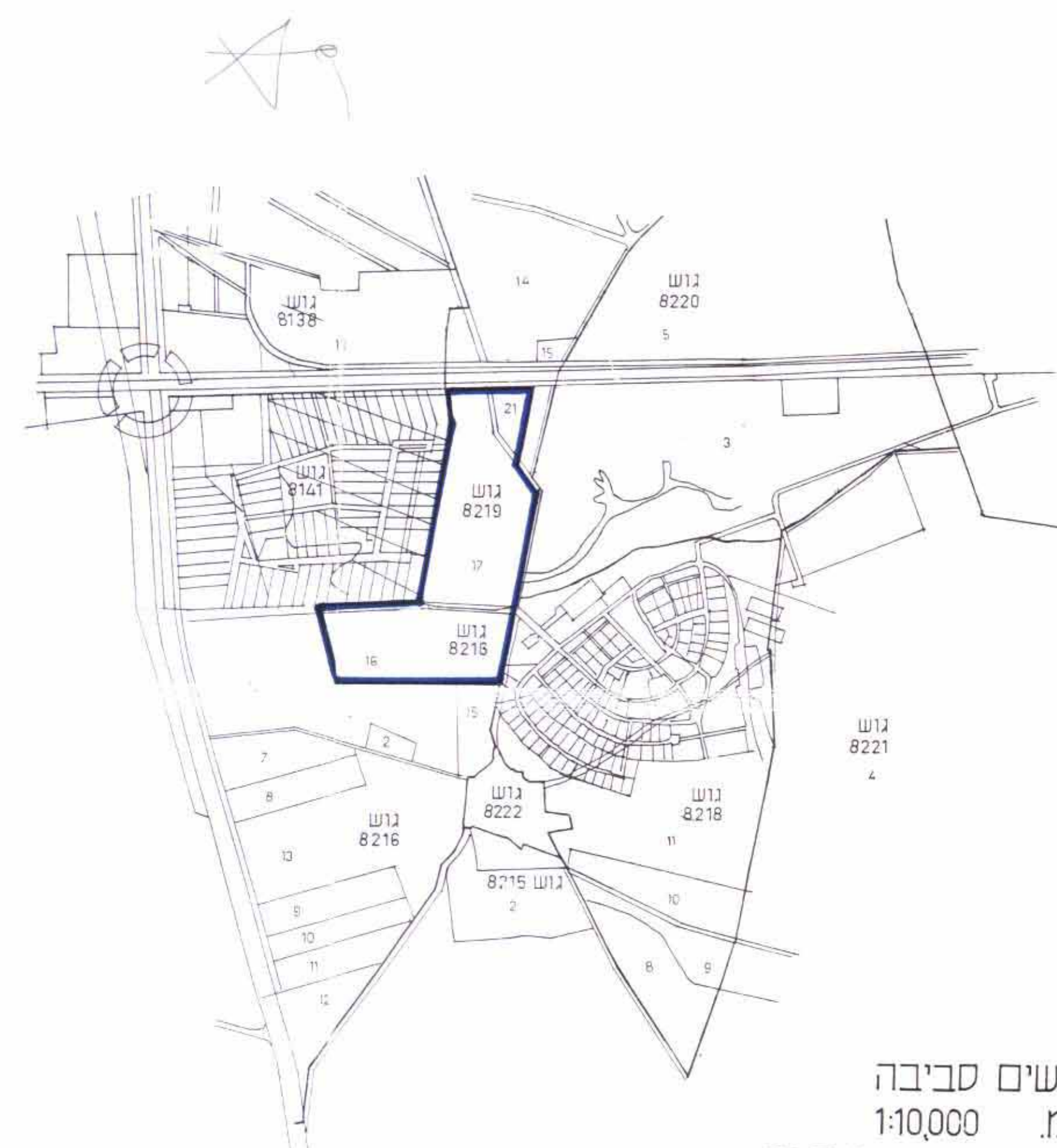


מקרא

- גבול תכנית
- אזור מגורים א'
- שטח פרטי פתוח
- שטח לבנין ציבור
- שטח ציבורי פתוח
- שביל להולכי רגל
- דרך קיימת או מאושרת
- דרך מוצעת
- מספר הדרך
- קו בין מינמלי
- רוחב הדרך
- דרך משולבת
- דרך לביטול
- שטח חקלאי

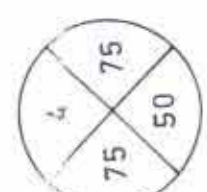


מצב קיים 1:2500



תרשים סביבה
ק.מ. 1:10,000
לפי תכנית מתאר ע.ח.200

כביש מס' 7



מצב מוצע 1:1250