18/09/1997

מרחב תכנון מקומי

תוכנית מפורטת לה/מק/1000/17/1י
תכנית בסמכות ועדה מקומית
שינוי לתוכנית לה/בם/1000/17/1א׳

מחוז: המרכז
נפה: רמלה
עיר: רמלה
גוש: 4349
חלקה: (חלק)7
מגרש: 130 א׳ ב׳
שטח התוכנית: 283 מ״ר
כתובת: האילנות 41 43
היחם: הפרדס הזעיר בשטח בני מרבים
עורך התוכנית: א. נ. אדריכלות. תל אביב
בעל הקרקע: מנהל מקרקעי ישראל

ועדה מקומית לתכנון ולבניה רמלה
אישור תכנית מס׳ לה/מק/...
הועדה המקומית החליטה לאשר את התכנית
בישיבה מס׳ ... מיום 14/10/97
יו״ר הועדה
מהנדס העיר

11-8-1998
נתקבל

עיריית רמלה
תאריך קבלת התוכנית
25-02-1998
מהנדס לתכנון ולהנדסה

חתימות

נוגנסקי אנה אדריכלית
מס. רשיון 63899
חתימת עורך התוכנית

סרג׳יו קליימן
מתכנן ערים
חתימת היזם

חתימת בעל הקרקע

מנהל מקרקעי ישראל
מחוז המרכז

תאריך 08-10-1997

רמלה
גוש: 4349
חלקה: 7
מגרש: 130 (חלק)
שטח: 0.283 ד״מ
הוכן עבור: חסמי

תרשים סביבה קנ״מ 1:5000

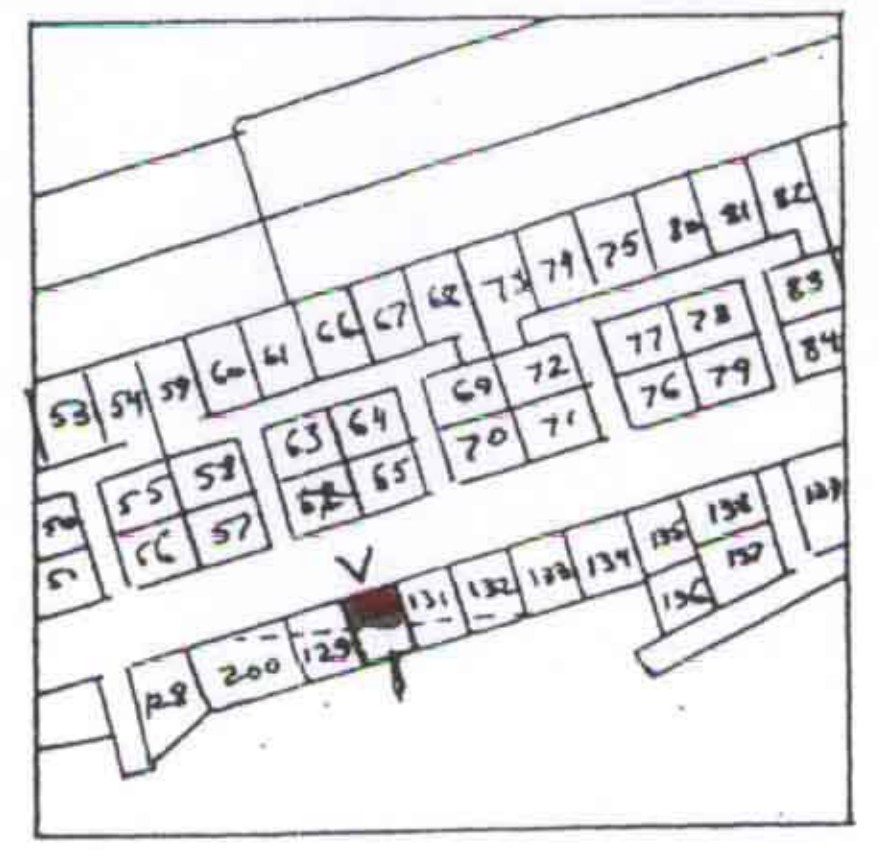

סרג׳יו קליימן
מתכנן ערים

מנהל מקרקעי ישראל
מחוז המרכז

תאריך 08-10-1997
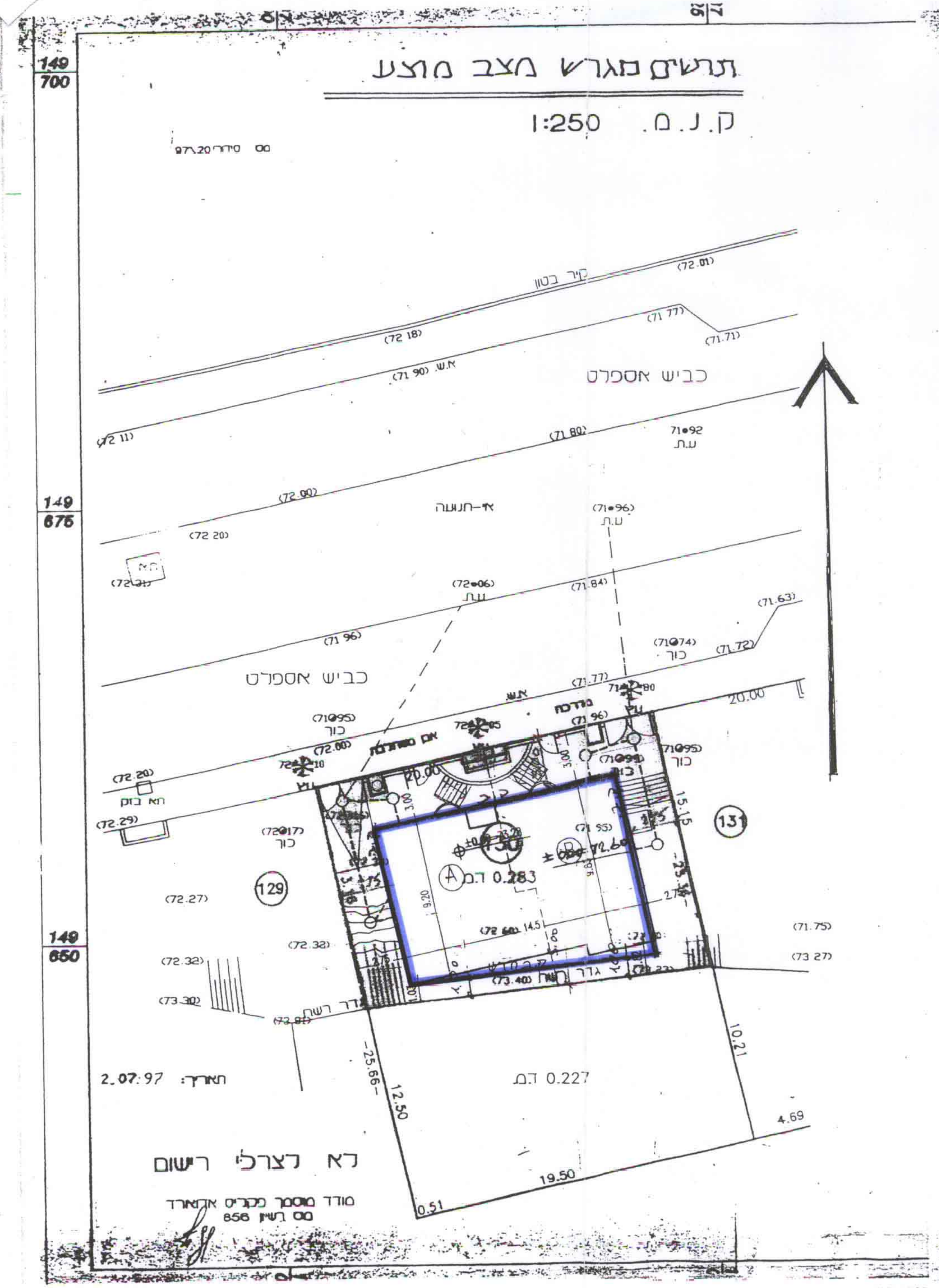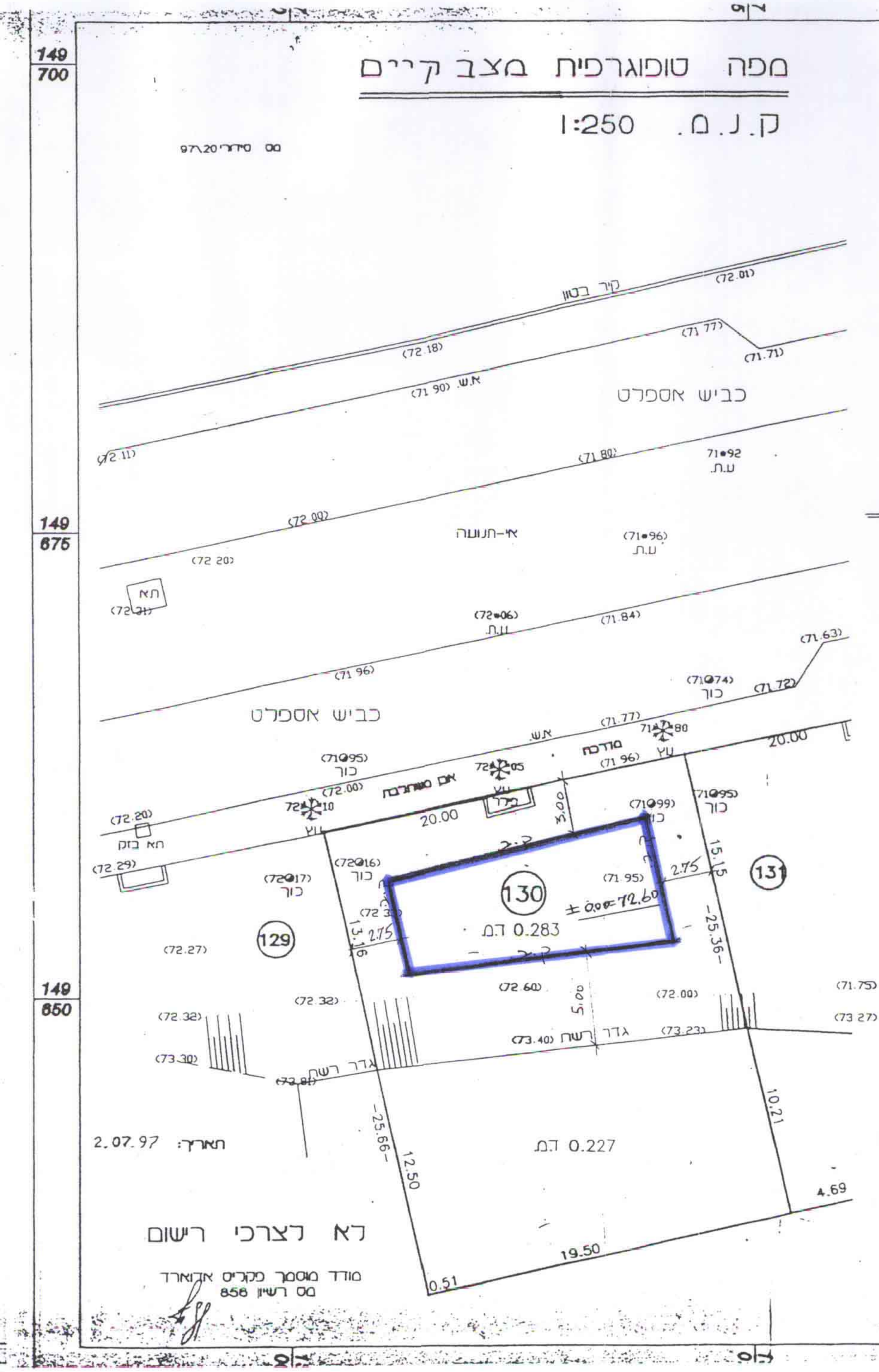
הערות:
1 המפה מתבססת על תכנית חרוקה של מודד מוסמך אביגדור מזור
2 לאחר אישור תכנית לצרכי רישום יתכנו שינויים במידות ובשטח החלקה
3 המספרים בסוגריים הם גבהים קיימים הקשורים לרשת גבהים ארצית