מרחב תכנון מקומי מכבים - רעות

תכנית מתאר מקומית מר/21/177

שינוי לתכנית מתאר מפורטת גז/מר/בס/4/177

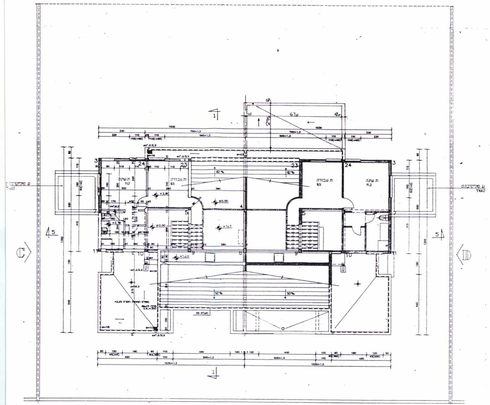

תכנית קומה א'
לעמוד קדמי

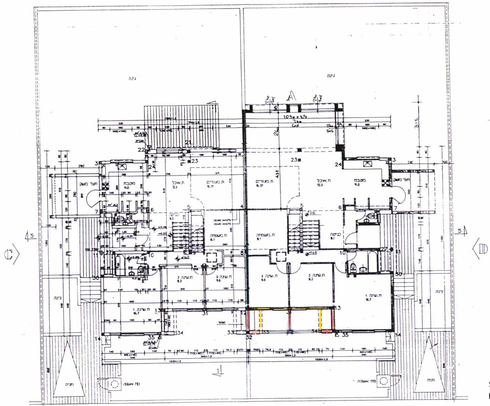

תכנית קומת קרקע
מיבט קדמי / מאחורי

SH-1

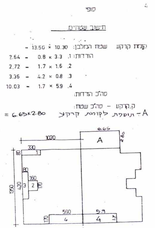

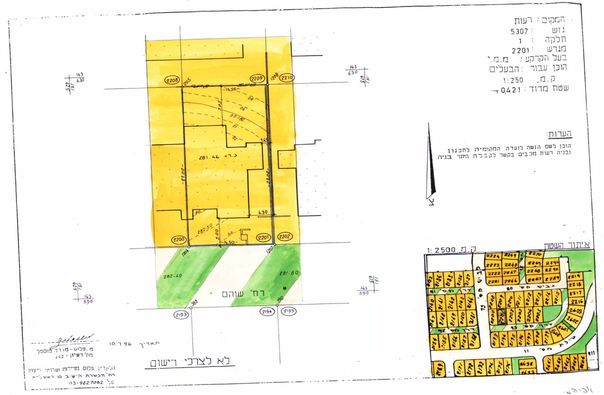

המקום : רעות
גוש 5307
חלקה 1
מגרש 2201
בעל הקרקע : מ.מ.י
הוכן עבור : הבעלים
1:250 ק.מ.
שטח מדוד : 0.421 דונם

הערות:
הוכן לפי בקשה לוועדה המקומית בתכנון
נגזרת רעות מכבים בשטר בקבלה חוד בבית

איזור בשטח
1:2500 ק.מ.

מקרא:

גבול התכנית	
איזור מגורים א'	
שטח ציבורי פתוח	
דרך משולבת	
דרכים וחניות	

מחוז : המרכז
נפה : רמלה
מקום : רעות
גוש וחלקות : גוש 5307 חלקות 1, מגרש/מס' 2201
רחוב : שוהם 19, רעות
בעל הקרקע : מינהל מקרקעי ישראל
יוזם התכנית : אברהמי אלונה ואהוד
מתכנן התכנית : אריה אדרכלים - נחל עוזגות 763, מכבים
שטח התכנית : 0.421 דונם
קנה מידה : 1:250

חוק התכנון והבנייה תשכ"ה-1965
רשות המקומית המוסמכת להכנת
ד.ק.כ.מ. - רעות
תכנית מס' מר/21/177
הוסכמה שמאשר לאישור
הועדה מס' 8/87 מיום 18.8.87
יו"ר הועדה

הוגש לאישור
15-2-1998

יוזם
מגיש
מתכנן
מודד
בעל הקרקע

יוזם אבות