

ה"י 73 (מק"ט 151/4) קריאה צ"ח 131 8



מחוז: המרכז
מרחב תכנון מקומי "שרונים"

הכנייה פיזית מתאריך: 15/1/58
פיזית לתכנית: מתאריך 15/1/58
תוכנית מפורטת: 15/1 - 4/58

שטח: 108,79 דונם
מקום: קריית שמונה 8036
גומחה: 8036
חלוקות: 108,79 דונם
שטח התכנית: 79 - 3.996 ד.מ. / 108 - 0.161 ד.מ.

בעלי הקרקע:

- אחזבה אפי ת.ו 2-5033768 רח הפלמת קרימת מל 09-8990897
- אחזבה אדמה ת.ו 9-514271 רח הפלמת קרימת מל 09-8990897
- אחזבה השמה ת.ו 9-333779 רח הפלמת קרימת מל 09-8990844
- אחזבה אפסלום ת.ו 52218625 רח ההודים 79 קרימת מל 09-8995028
- אחזבה שלי ת.ו 55576938 רח ההודים 79 קרימת מל 09-8995028

יזום התכנית: הפעלים

עורך התכנית: ארזיאל ביני - שרים יוסף שבד
רח' שער הגיא 10 נתניה. 09-8613877

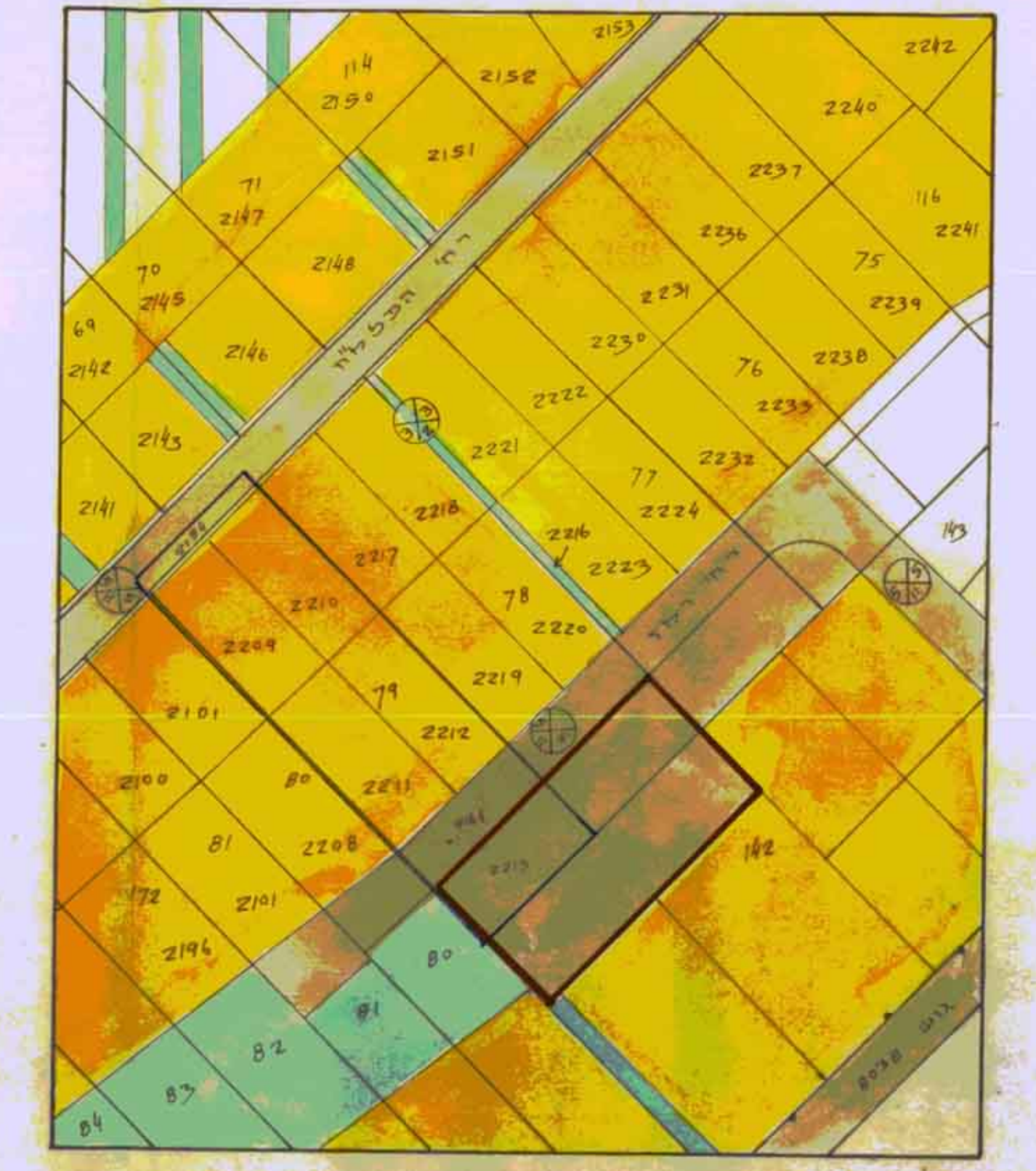
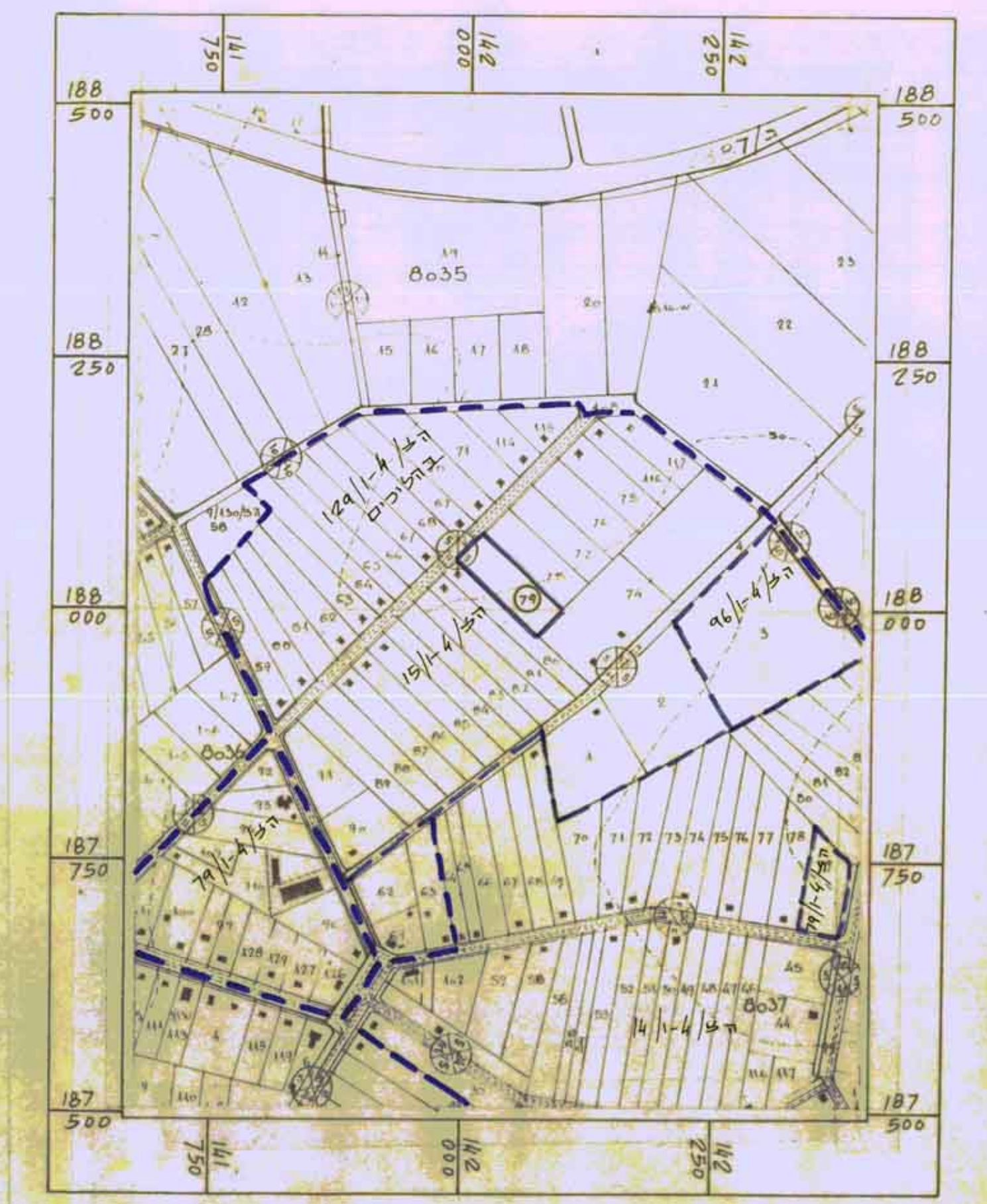
התוכנית: י. ארזיאל, מורד-מספר רח ריינס 57, פתח תקוה מל 03-9307552

תאריך: 11/1/58

ועדה מקומית ישרונית
אישור תכנית מס' 151/4
הועדה המקומית החליטה לאשר את התכנית
בשיעור מס' 100% כיום 15/1/58

מקרא:

- גבול התכנית
- אזור מגורים
- גבול מגרש קיים ומספרו
- גבול תכנית מפורטת
- מספר הדרך
- קו בנין
- רוחב הדרך
- דרך מאושרת
- ע.ב.צ.
- מבנה קיים



לוח שטחים: מצב קיים לפני הצ/4-15

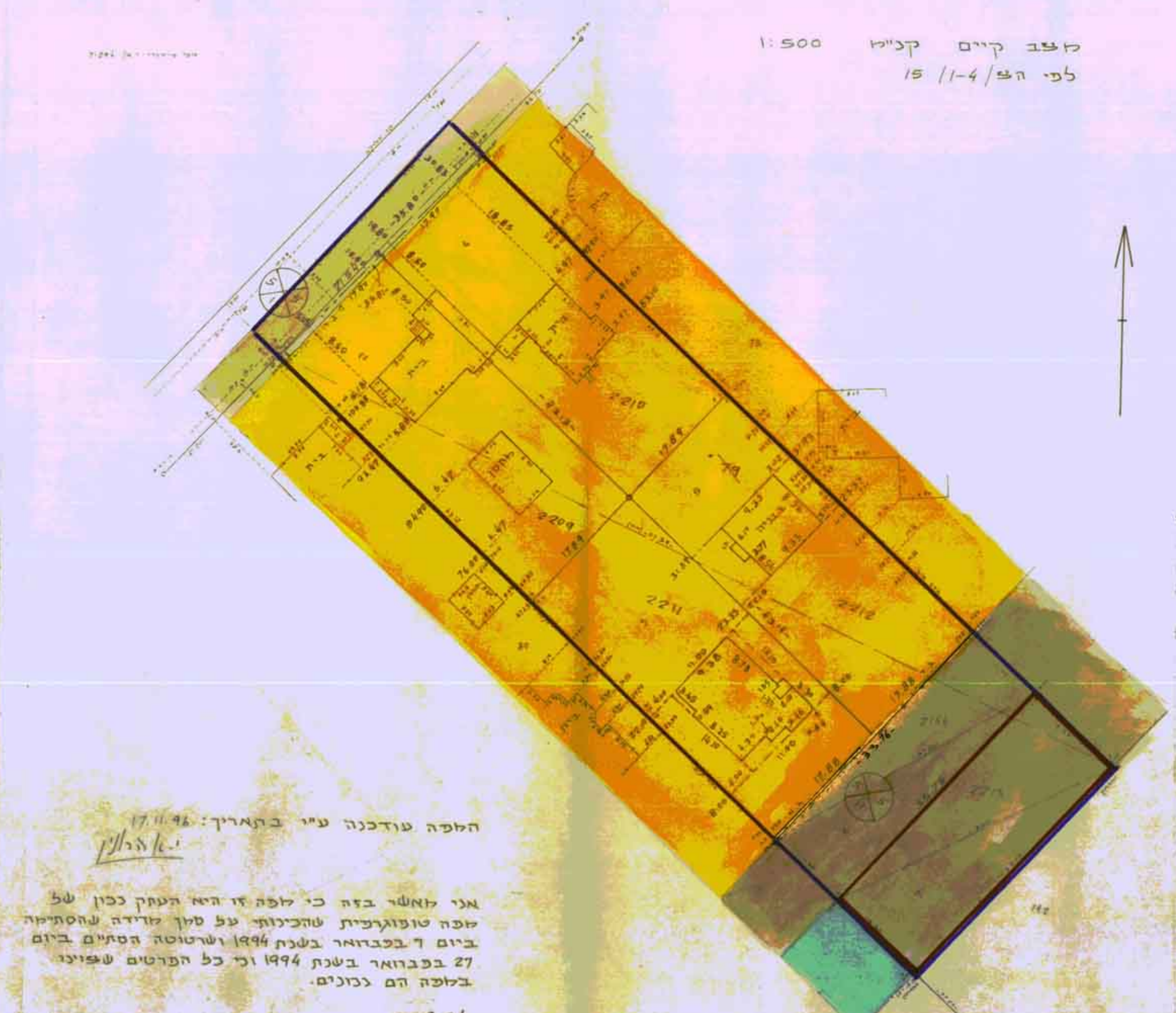

הערות	מספר רחיד	יעוד	שטח בדה	מס' חלקות	מס' מגרשים לכ"ת בגע
	1	אזור מגורים א'	0.771		2209
	1	אזור מגורים א'	0.771		2211
		אזור מגורים א'	0.771	79	2212
		דרך	0.036		דרך
		דרך	0.393		דרך
		ש.ב.צ.	0.482		ש.ב.צ.
		דרך	0.161	108 (חלק)	דרך
	2		4.157		סה"כ

טבלת חלוקת שטחים חדשה

הערות	מספר רחיד	יעוד	שטח בדה	מס' חלקות	מס' מגרשים לכ"ת בגע
	1	דרך	0.197	79 (חלק) 108 (חלק)	2154 1
	1	אזור מגורים א'	0.927	79 (חלק)	2209 2
	1	אזור מגורים א'	0.616	79 (חלק)	2210 3
	1	אזור מגורים א'	0.925	79 (חלק)	2211 4
	1	אזור מגורים א'	0.617	79 (חלק)	2212 5
		דרך	0.393	79 (חלק)	6
		ש.ב.צ.	0.482	79 (חלק)	7
	4		4.157		סה"כ

טבלת חלוקת השטחים

יעוד	שטח במ"ר	אחוזים	שטח במ"ר	אחוזים
אזור מגורים א'	3,085	74.21%	3,085	74.21%
דרך	590	14.19%	590	14.19%
ש.ב.צ.	482	11.60%	482	11.60%
סה"כ	4,157	100.00%	4,157	100.00%



החלפה עובדכנה ע"י בתאריך: 17.11.92
אני מאשר בזה כי מפה זו היא העתק נכון של מפה טופוגרפית שהכינוה על סמך מדידה שהסתמך ביום 7 בפברואר בשנת 1994 ושטחה הסתים ביום 27 בפברואר בשנת 1994 וכי כל הפרטים שפוינו במפה הם נכונים.
27.2.94
תאריך
יהודים אהרונ, רח ריינס 57 פתח תקוה.
מורד-מספר מל 565