


ג.א. א.א.מ.ק/מ.מ.מ. 3/4047 סביון 534

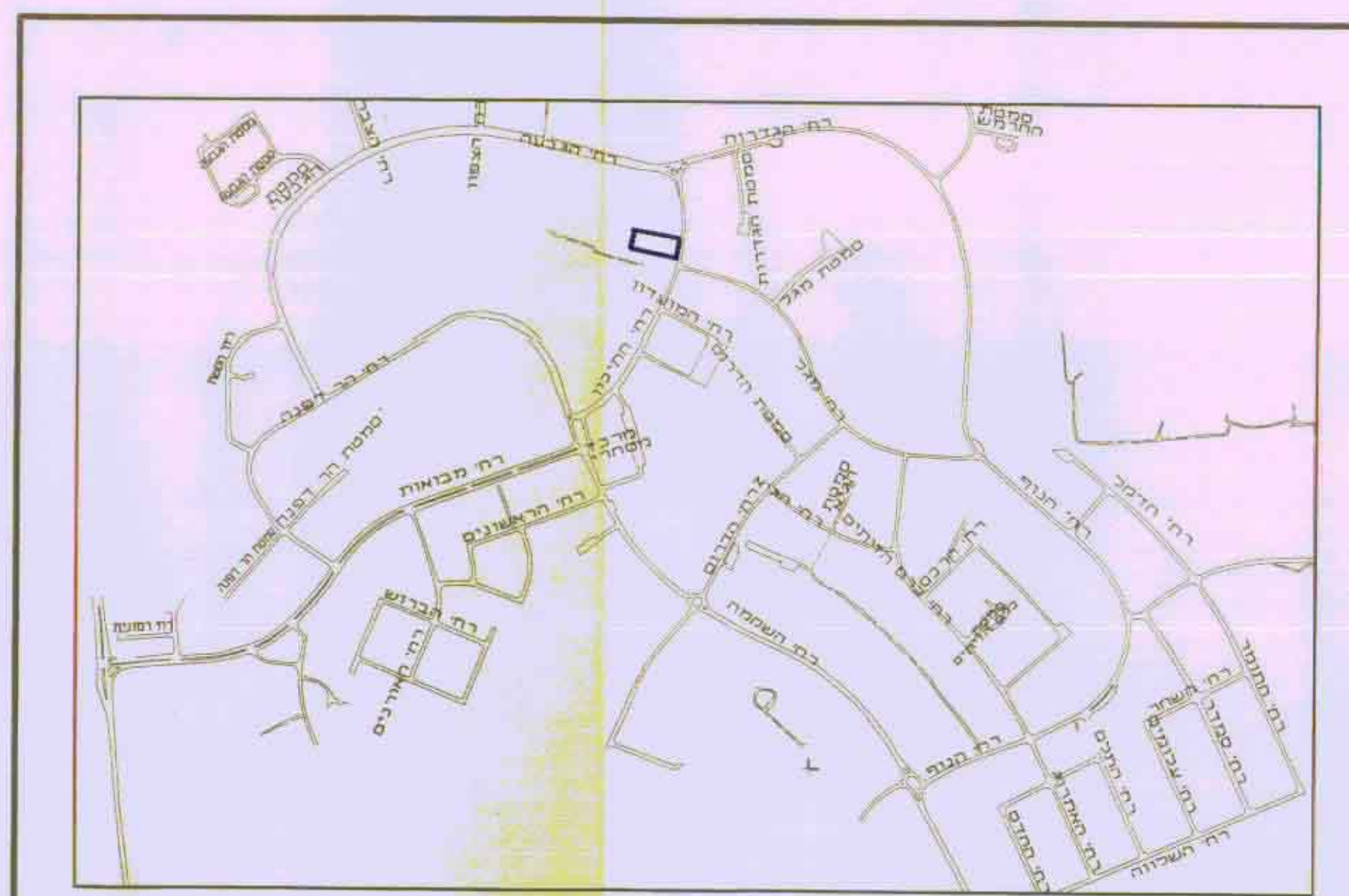
מרחב תכנון מקומי המרכז
 תכנית מפורטת מס' מ.מ.מ.ק/3/4047
 שינוי לתכניות מס' שד/23/534 + מ.מ.מ.ק/2/4047
 מסמך ב'



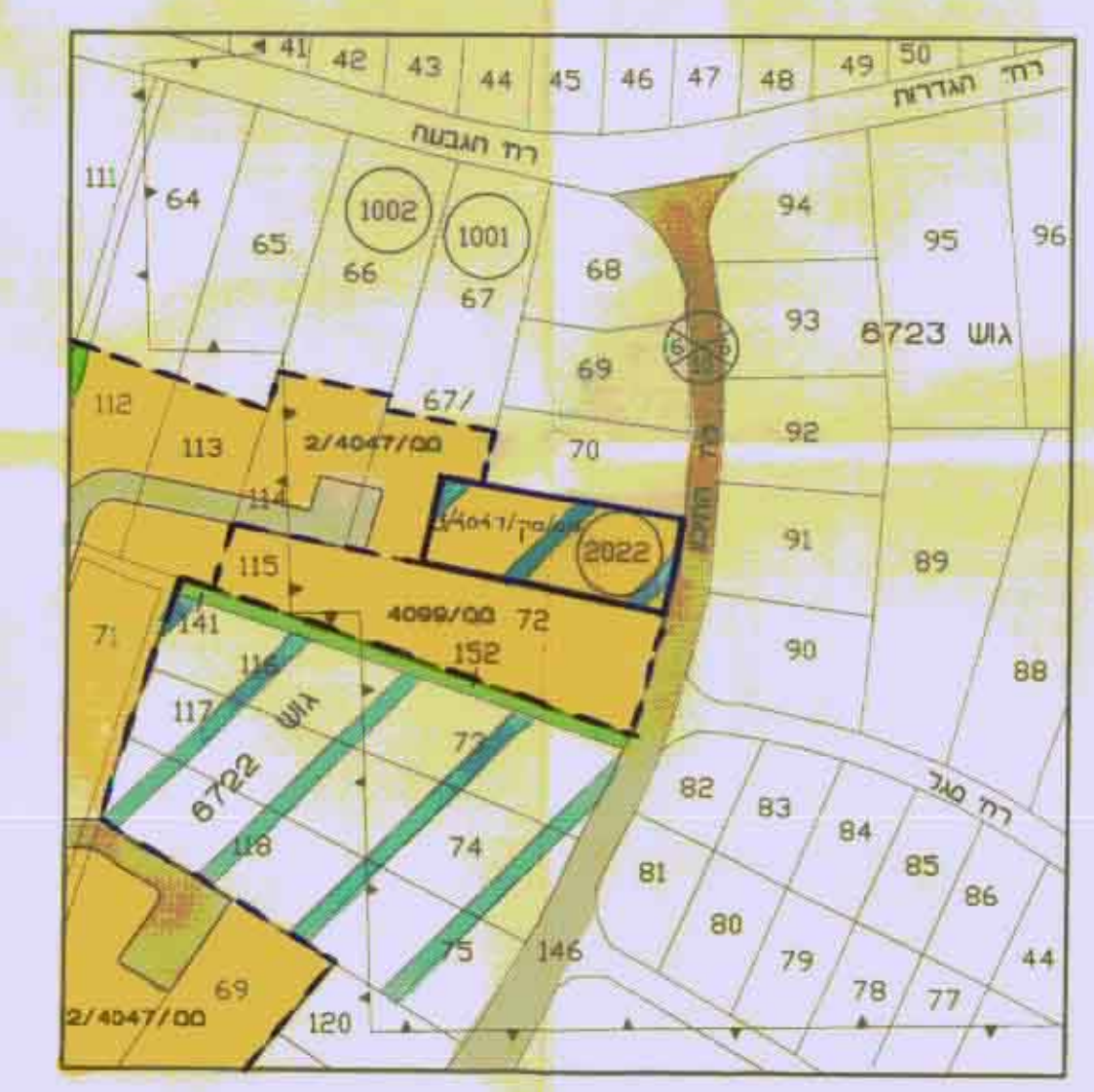
מחוז: הנפה:
 מועצה מקומית: סביון
 גוש: 6723
 חלקה: 2022 (71+א/67)
 היוזם: רינות אייל

כתובת היוזם: רח' התיכון 21 סביון טל: 03-5344411
 בעל הקרקע: מינהל מקרקעי ישראל
 שטח התכנית: 2688 מ"ר
 המתכנן: מהנדס ליאונרדו שליפר
 כתובת המתכנן: רח' הברוש 6, סביון טל: 03-5340550
 תאריך: 05.05.97

חתימות:
 היוזם: _____
 המתכנן: _____
 מועצה מקומית: _____



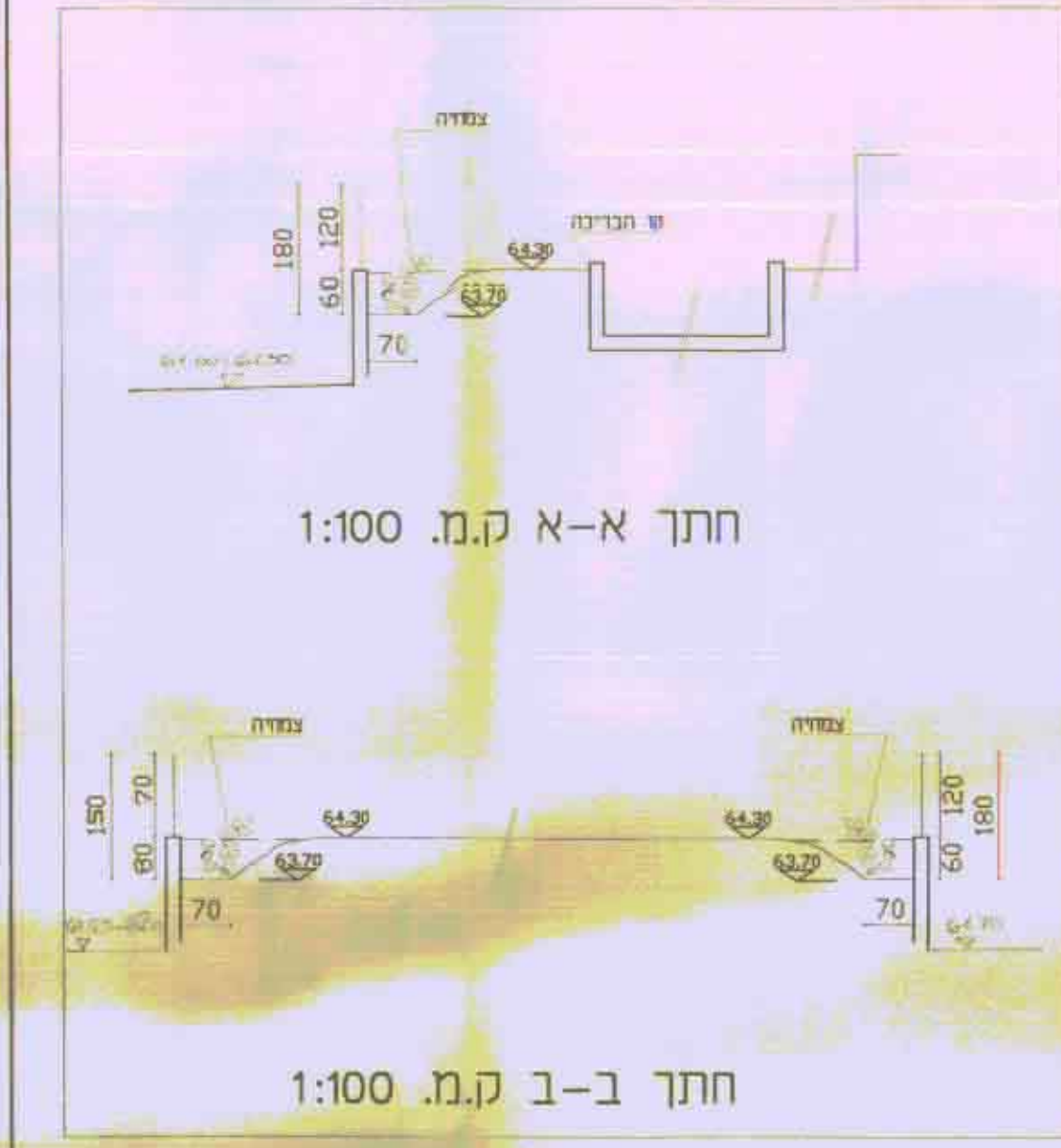
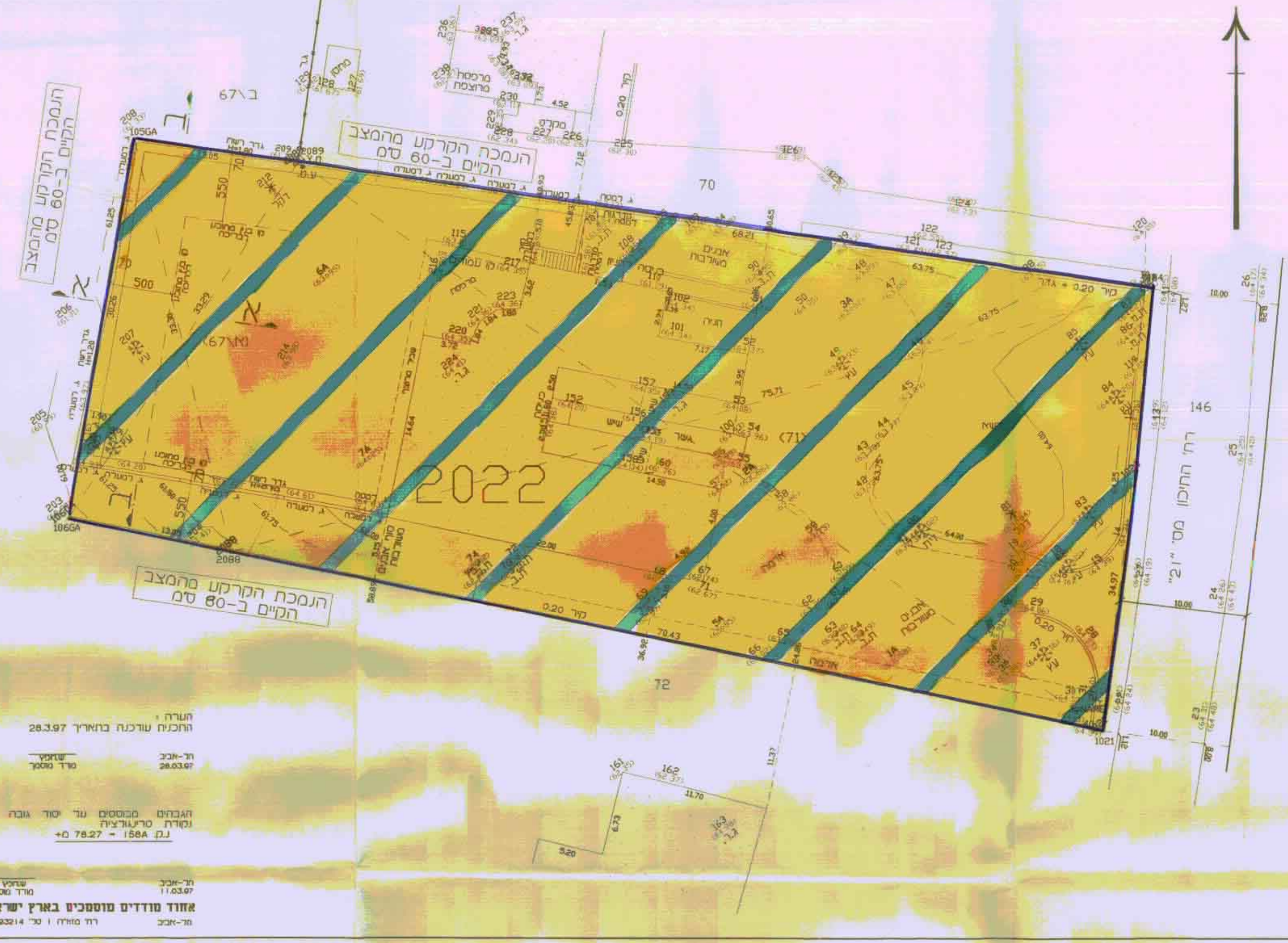
תרשים סביבה ק.מ. 1:10000



מצב קיים ק.מ. 1:2500

- מקרא:
- גבול התכנית
 - - - גבול תכנית גובלת
 - אזור מגורים
 - אזור חקלאי
 - אזור משקי עזר
 - בנין קיים
 - שביל צבורי
 - דרך קיימת או מאושרת

מצב חדש ק.מ. 1:250



הערה: הוכנה שורטת בתאריך 28.3.97
 דו-אצב: 28.03.97
 שמואל טרנר
 המבחן הספסום נעו יסוד גובה וקורת טרנורצית
 נג 158A - 7827 מ

דו-אצב: 11.03.97
 אהוד מודיע מוסטסיס בארץ ישראל
 דו-אצב: 02.02.14