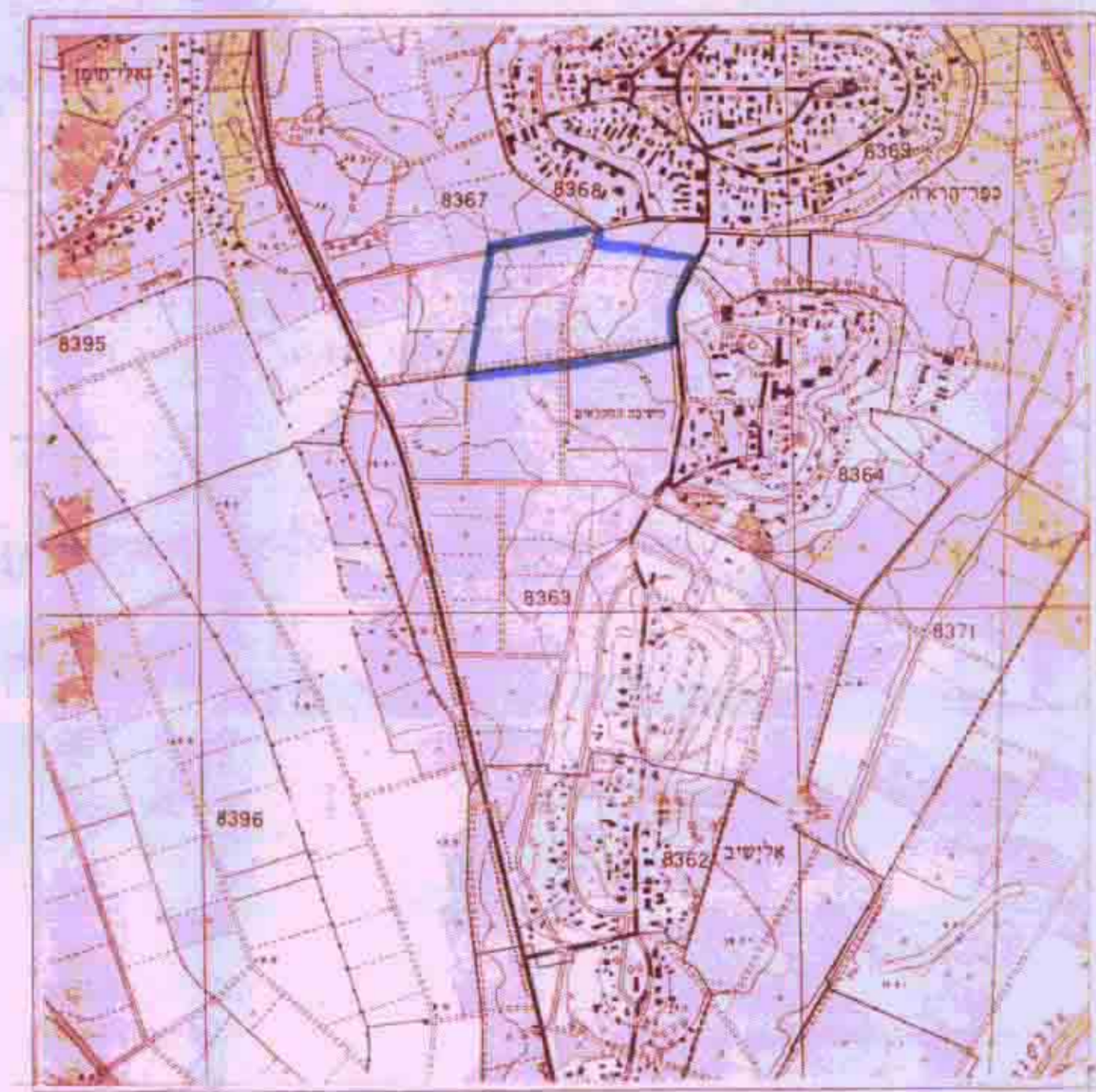
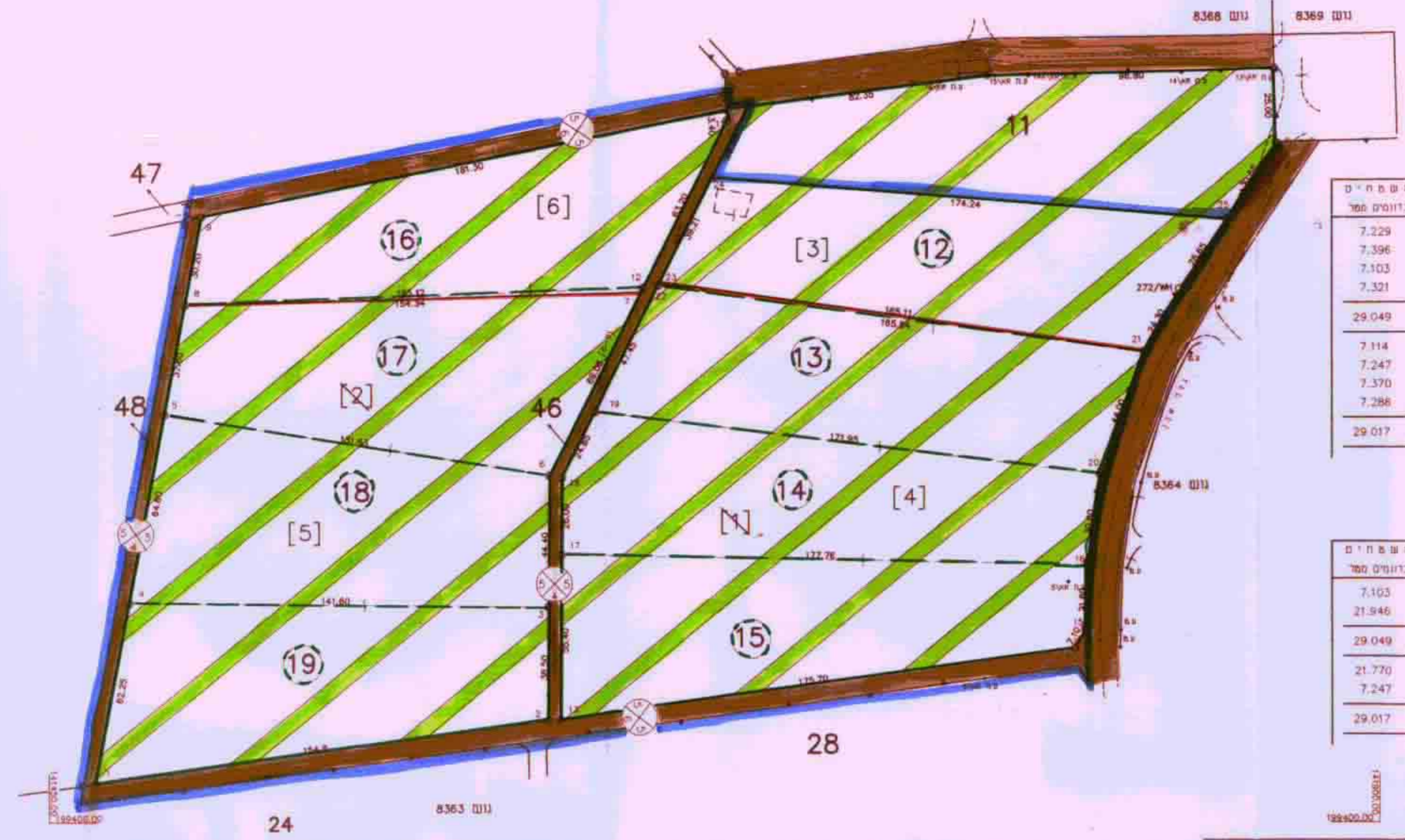


מחוז : המרכז
 נפה : העמק
 מקום : כפר הרא"ה
 גוש : 8367
 חלקות : 12-19, 46, 48
 (חלקים) 45, 47

קמ 1:10,000 תרשים הסביבה



תכנית שינוי מתאר עח/מק/8/140
 מרחב תכנון מקומי עמק חפר
 18.05.1998
 נבקבל



1. איחוד

רצף חבצ' ארעיים	ספרים	השטח ח"ס
7.229	12	
7.396	13	
7.103	14	
7.321	15	
29.049	[1]	
7.114	16	
7.247	17	
7.370	18	
7.288	19	
29.017	[2]	

2. חלוקה

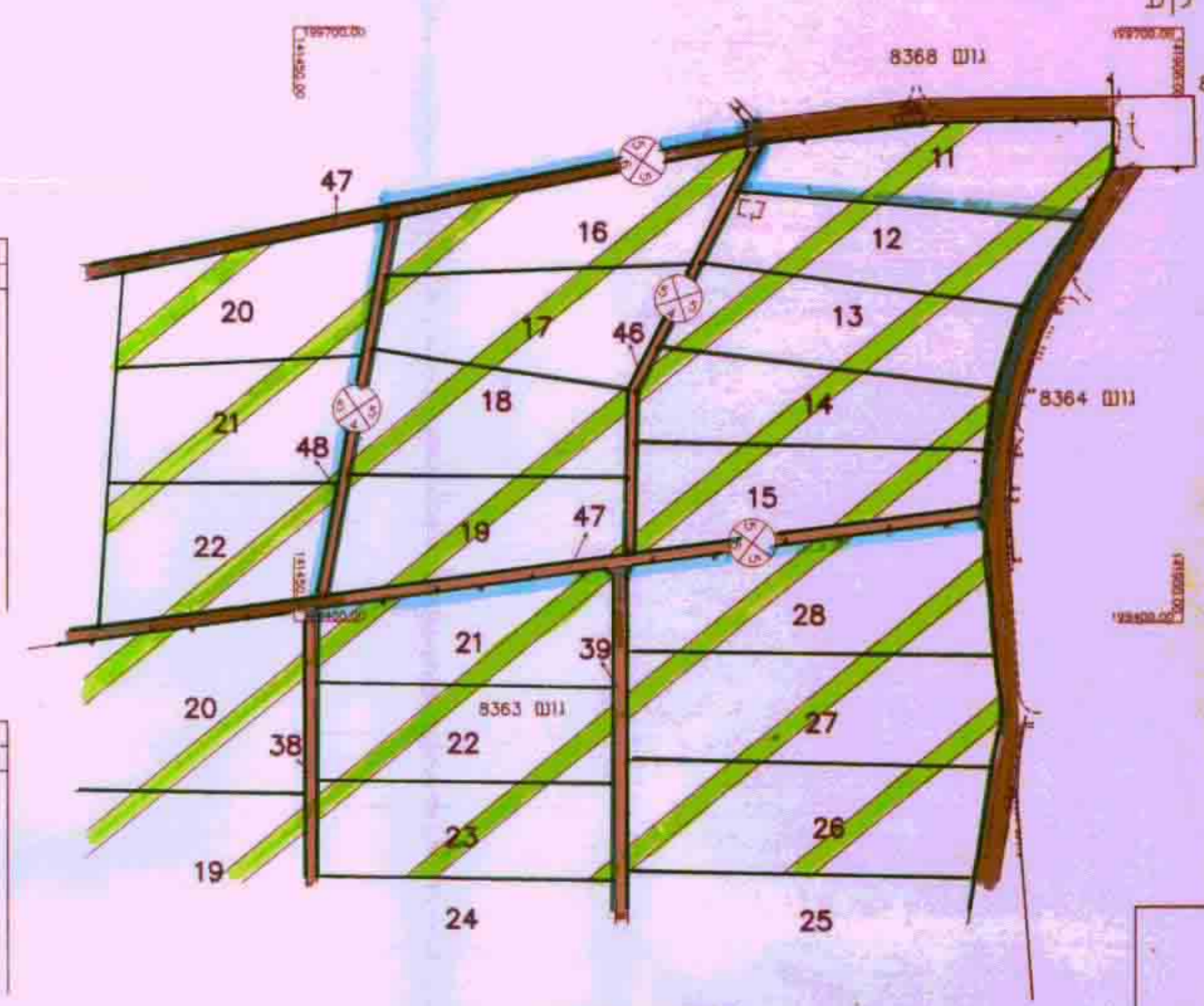
רצף חבצ' ארעיים	ספרים	השטח ח"ס
7.103	[3]	
21.946	[4]	
29.049	[1]	
21.770	[5]	
7.247	[6]	
29.017	[2]	

לוח יעוד ושטחים

שטח	השטח ח"ס	אזור
12-19	58.066	92.29 א
45-48	4.848	7.71 א
	62.914	100.00 א

מצב מוצע

קנה מידה - 1:1250



מצב מאושר
 קנה מידה 1:2500

בעל הקרקע : מנהל מקרקעי ישראל
 כפר הרא"ה : כפר הרא"ה
 עורך התכנית : עידן אורי

- מקרא :
- גבול התכנית
 - גבול חלקת רישומה
 - גבול חלקה רשומה לכיסוף
 - גבול חלקה מוצעת
 - גבול גוש רישום
 - מס. חלקה רשומה
 - מס. חלקה רשומה לכיסוף
 - מס. חלקה מוצעת
 - דרך חקלאית
 - אזור חקלאי



כפר הרא"ה
 מנהל מקרקעי ישראל
 טל. 06-5225000