

מרחב תכנון מקומי 'שורקות'
תכנית שינוי מתאר מס' בר 417/414/11
שינוי כ.ת.ב.ע. תגפר 417/414 בר 161

מחוז: תל אביב
 כפר: כפר אביב
 מקום: 3544
 גוש: 15
 מגרש: 13.20 דונם
 שטח: פריימו יורם, משרד 15 כפר אביב 8531899-08
 היום: **מנהל מקרקעי ישראל**
 בעל הקרקע: אדי נעמי בודדמן נופר 16 מ. בתיה 9340255-08
 המתכנן:

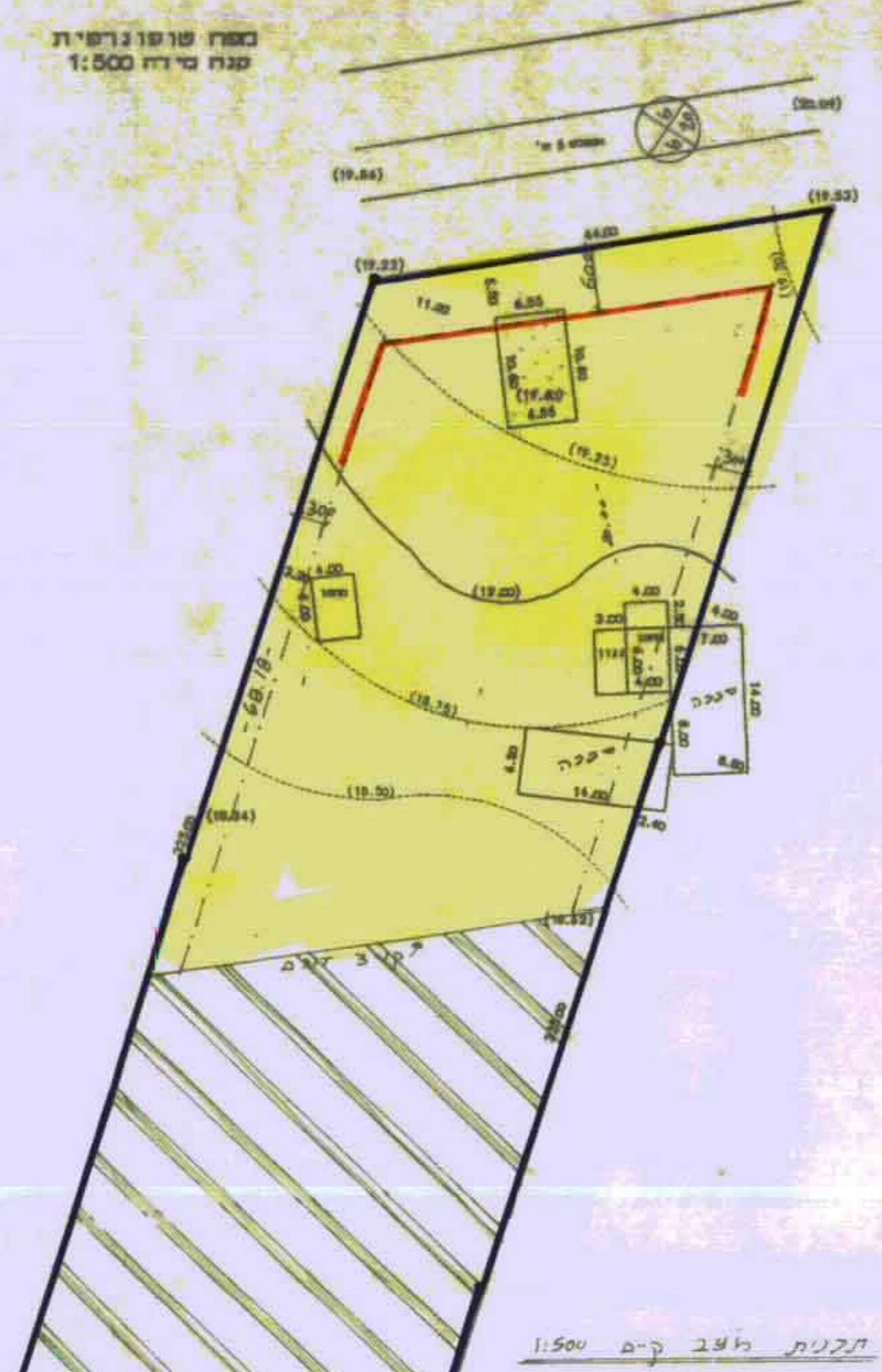
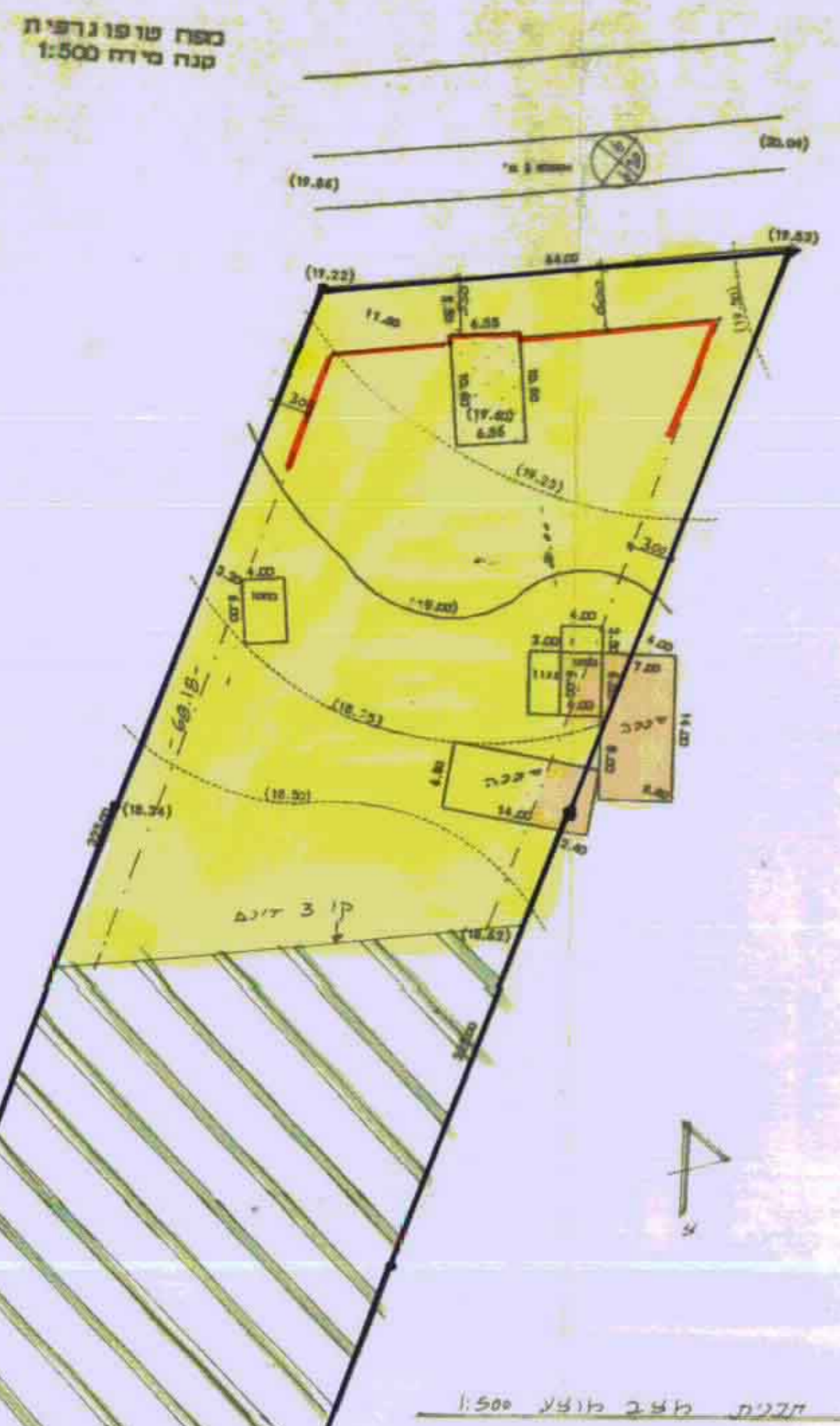
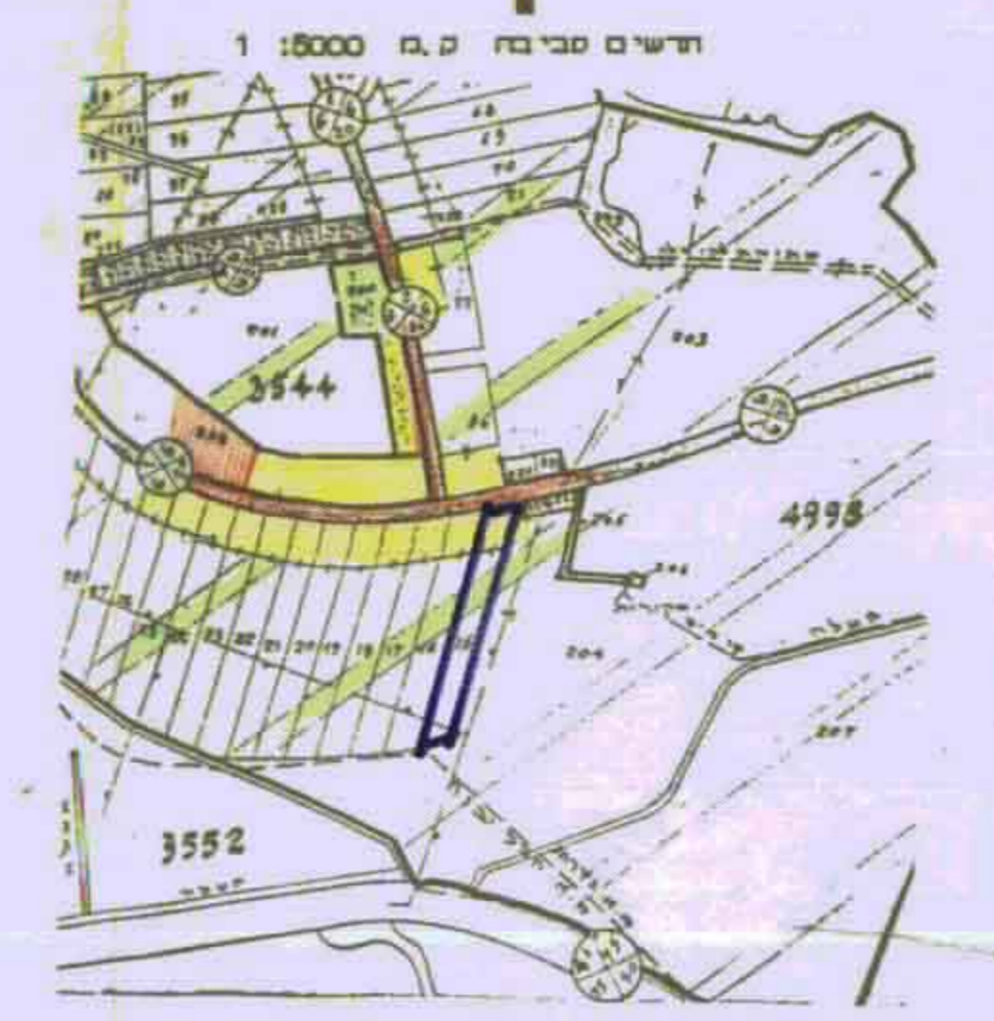
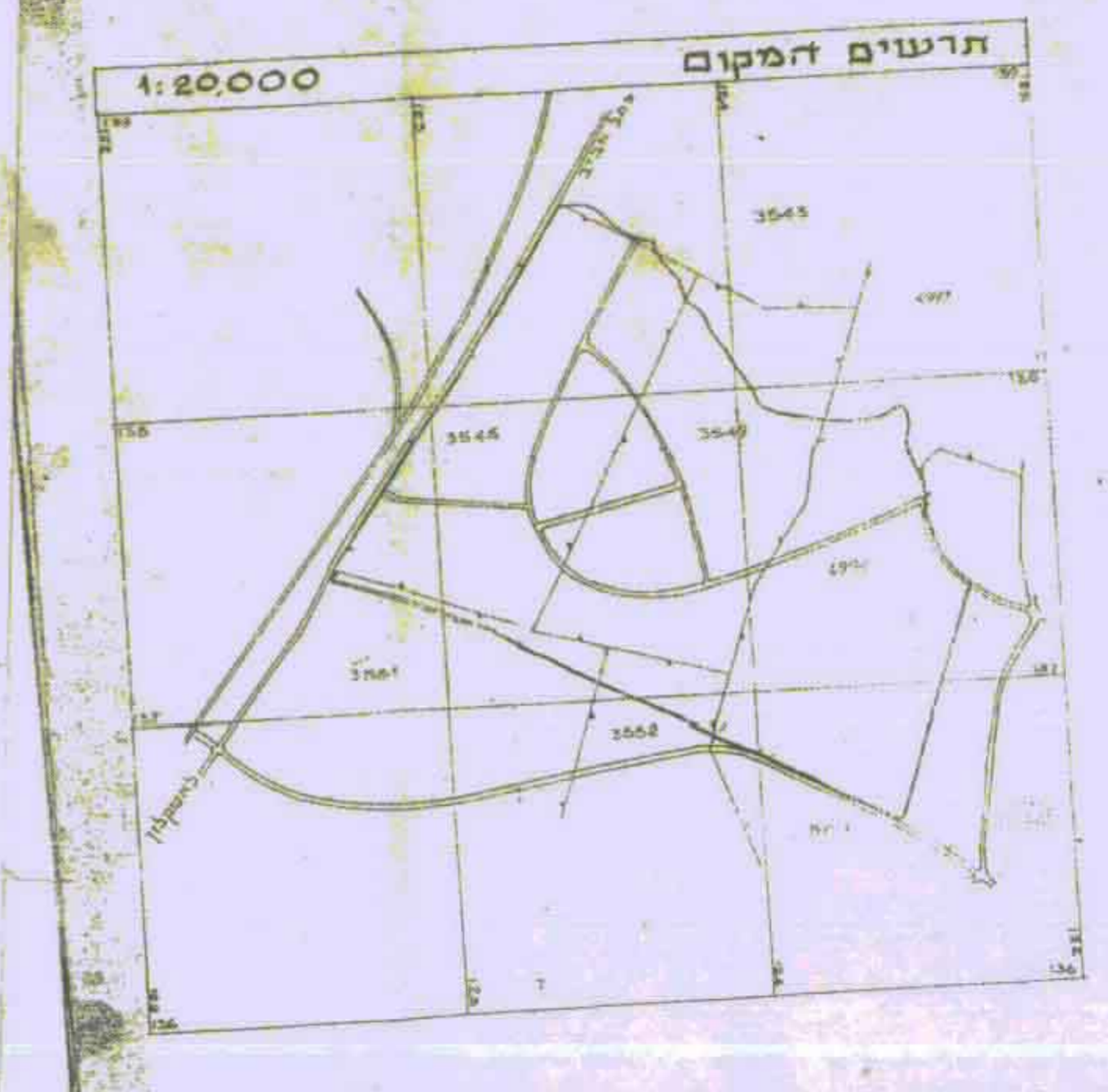
ועדה מקומית שורקות
אישור תכנית מס' בר 417/414/11
החלטה המקומית החלטת מס' 103/2008
בשיעור 1:500

מקרא:

- גבול התכנית
- גבול החבלה
- הו בנין קיים
- הו בנין מוצע
- בנין טייס
- אזור חנויות
- אזור מסחרי
- בנין מגורים
- מס דרך
- הו בנין
- רוחב דרך

חתימות:

היום: **16/4/98**
 המוגש: **אדי נעמי**
 המתכנן: **אדי נעמי**
 היום: **16/4/98**
 תאריך: **16/4/98**



כא מערכי רישום
 22.8.97
 284, מ. נבסלי אביב יורם נופר, מ. תל אביב
 02-9222374

כא מערכי רישום
 22.8.97
 284, מ. נבסלי אביב יורם נופר, מ. תל אביב
 02-9222374