


גיא כס/ת/מ/י 1/45 כ 100/1000 3/15/98

פוח המרכו
 מרחב תכנון מקומי כפר סבא
 תכנית שינוי מתאר מס' כס / מק / 415 / 1
 שינוי לתכנית חותאר כס / 415

1. הנפה: פתח תקוה
2. המקום: כפר סבא רחוב כצלנטון 46 גוש: 6431 חלקה: 54
3. שטח התכנית: 674 מ"ר
4. היחם: משה וציפורה רפפורט
5. המתכנן: דינה לוי רחוב הנדיב 36 הרצליה 70-9545555-09
6. כשל הקרקע: משה וציפורה רפפורט
7. קנה מידה: 1:250

רשמי משרד המבחן
 תאריך: 25.1.98
 מס' תעודת: 990222

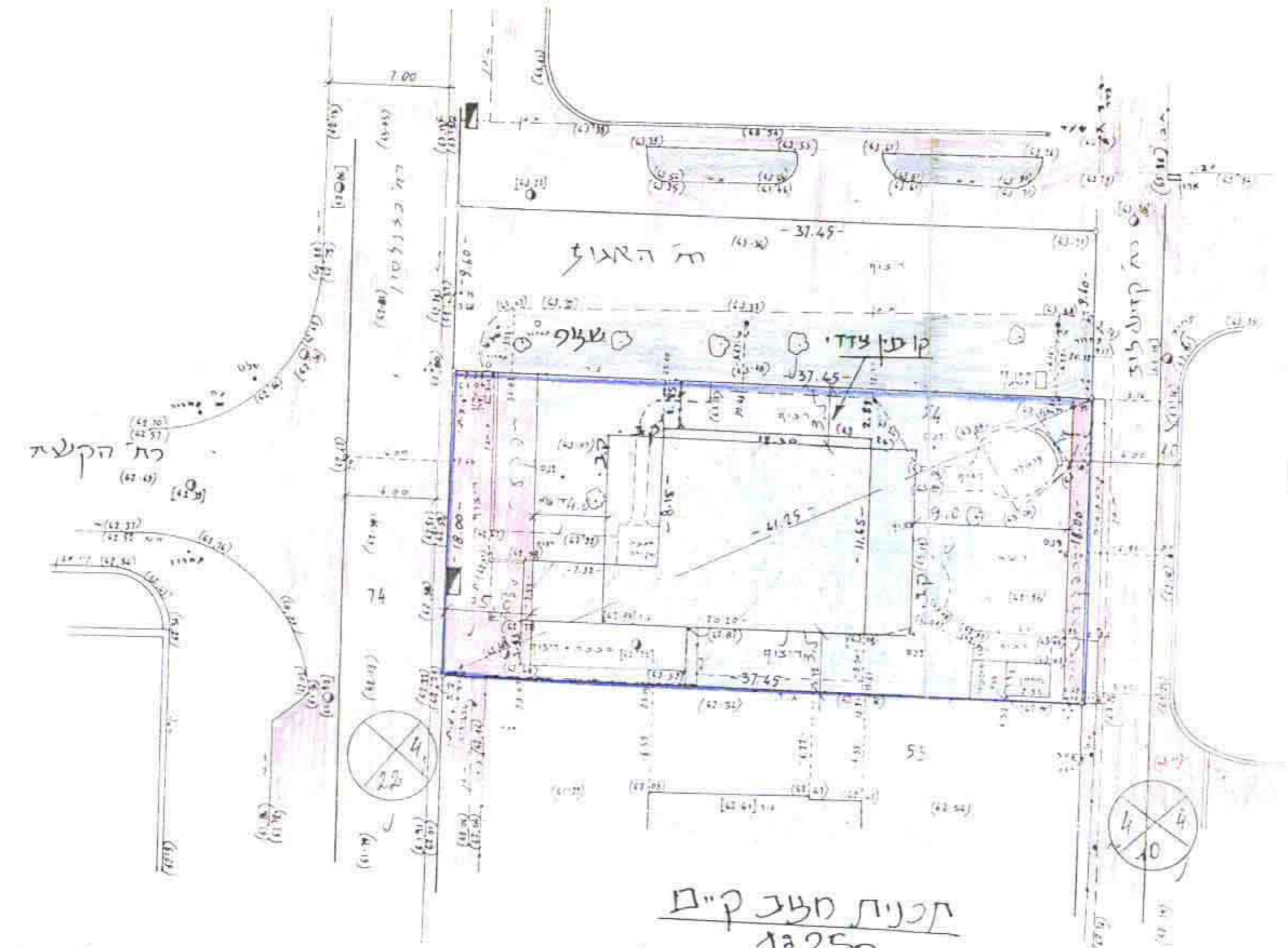


מקרא:
 גבול התכנית
 גבול תוכנית מאושרת
 אזור מוריס ב'
 בוני קיים
 דרך קיימת
 הרחבת דרך
 חבנה קיים להריסה

חתימות

שם	מס' ת"ז	חתימה	תאריך
משה רפפורט	8050893	<i>משה רפפורט</i>	24/7/98
ציפורה רפפורט	1009535		24/7/98
עורר הבקשה			
דינה לוי	807078801	<i>דינה לוי</i>	24/7/98
אדריכלית			מ.ד.: 0016654

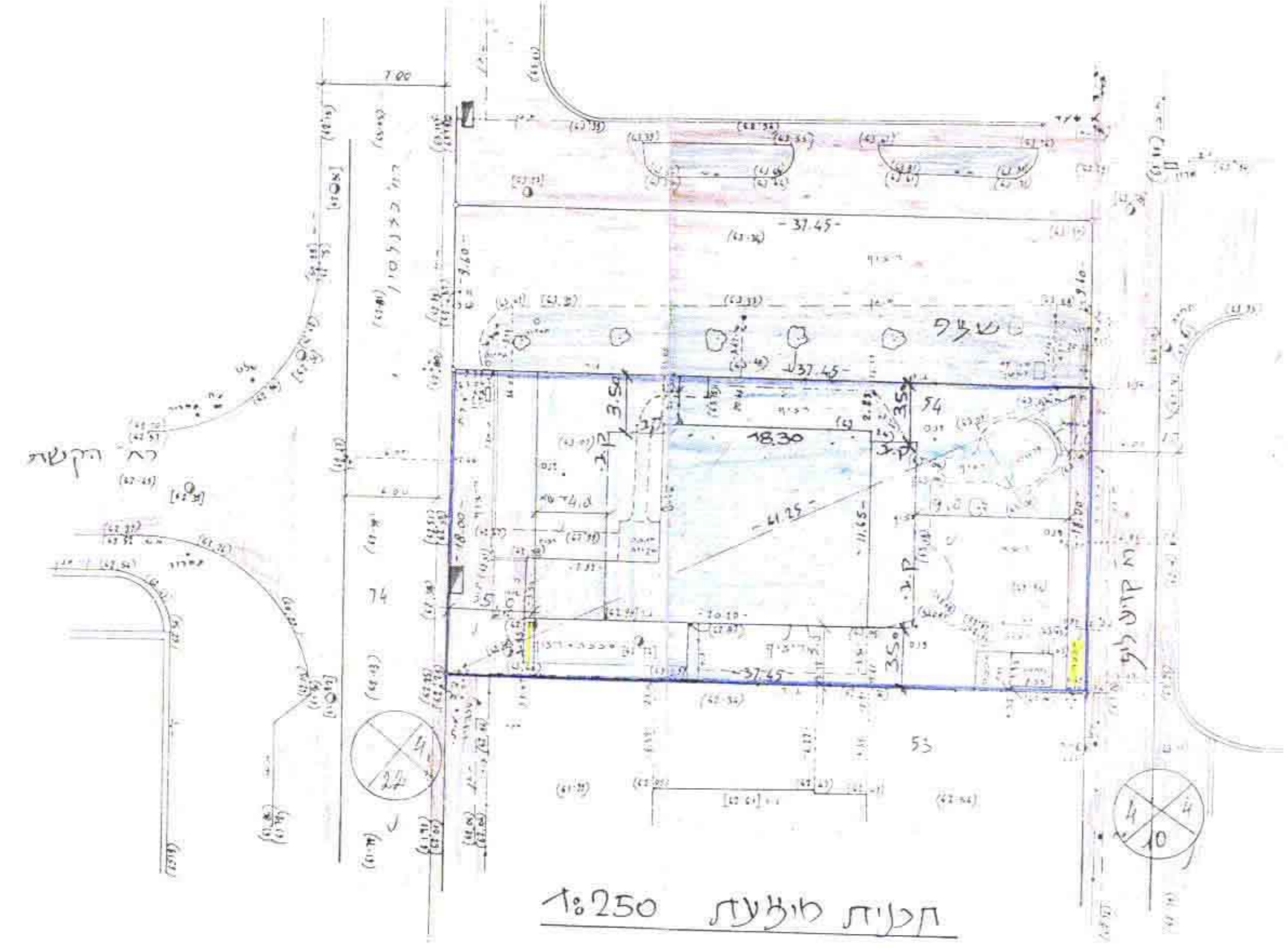
מצפה טופוגרפית
 1:250



תכנית חתב קיים
 1:250
 לפ תכנית חתאר כס/415

מסכת מידות: 17.6.98
 לא לצדני רישום
 עדין מס' 16 / עדין מס' 24 / עדין מס' 11.5.98
 נתי וקס
 משרד המבחן, תל אביב, טל' 0016654

מצפה טופוגרפית
 1:250



תכנית חתב קיים
 1:250

מסכת מידות: 17.6.98
 לא לצדני רישום
 עדין מס' 16 / עדין מס' 24 / עדין מס' 11.5.98
 נתי וקס
 משרד המבחן, תל אביב, טל' 0016654



תקנים טביבה ק.מ: 1:625