

מ"ח/מק/2103/3 רחוקה - צב 681

עיריית רחובות  
מחלקת מהנדסת העיר  
12-11-1998  
תוכנית מפורטת מס רח/מק/2103/3  
**נתקבל**  
הכנון בנין העיר

לתכנון ובניה רחובות  
שינוי לתוכנית מפורטת מס רח/מק/2103/3

ק.מ. 1:250

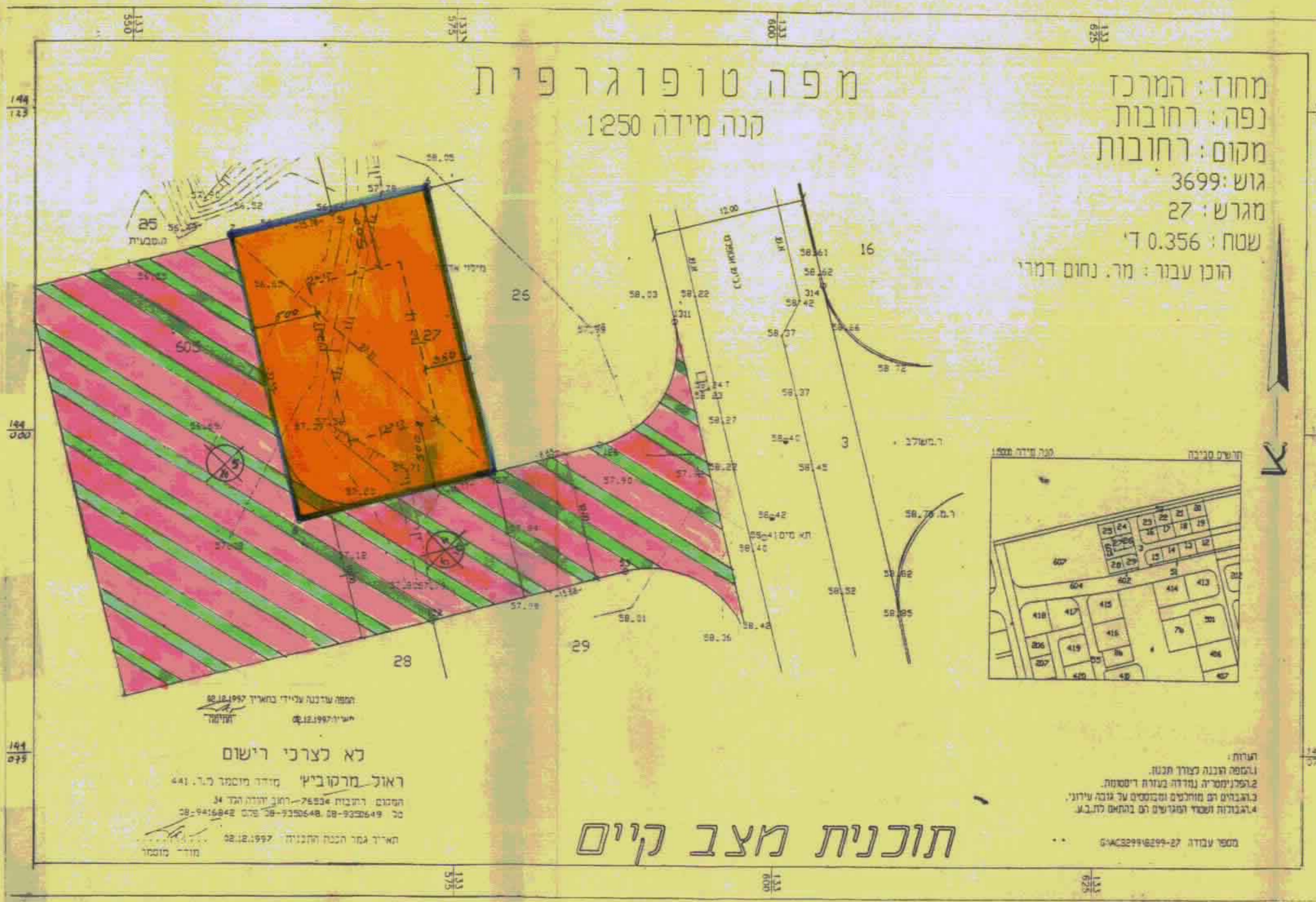
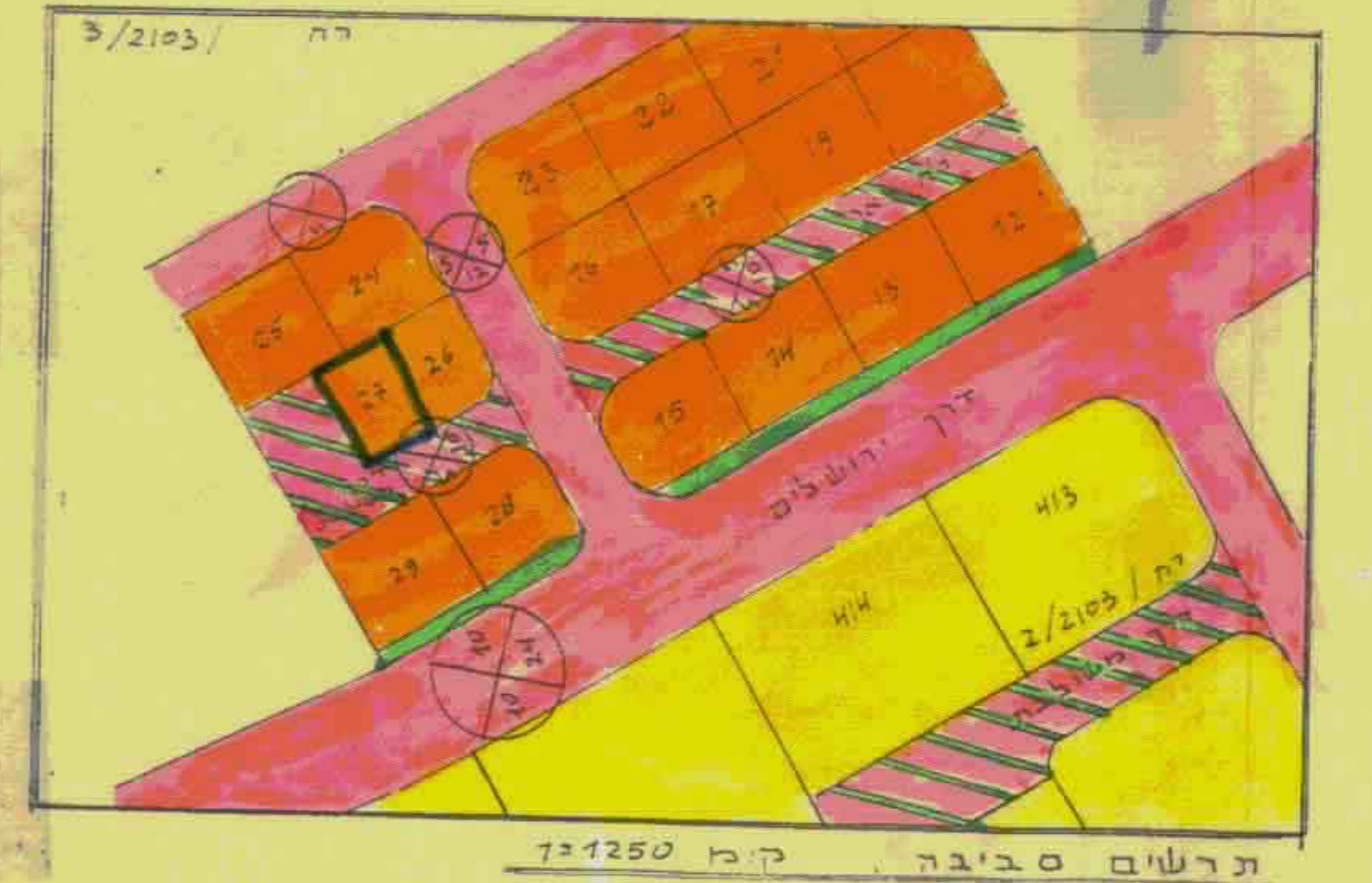
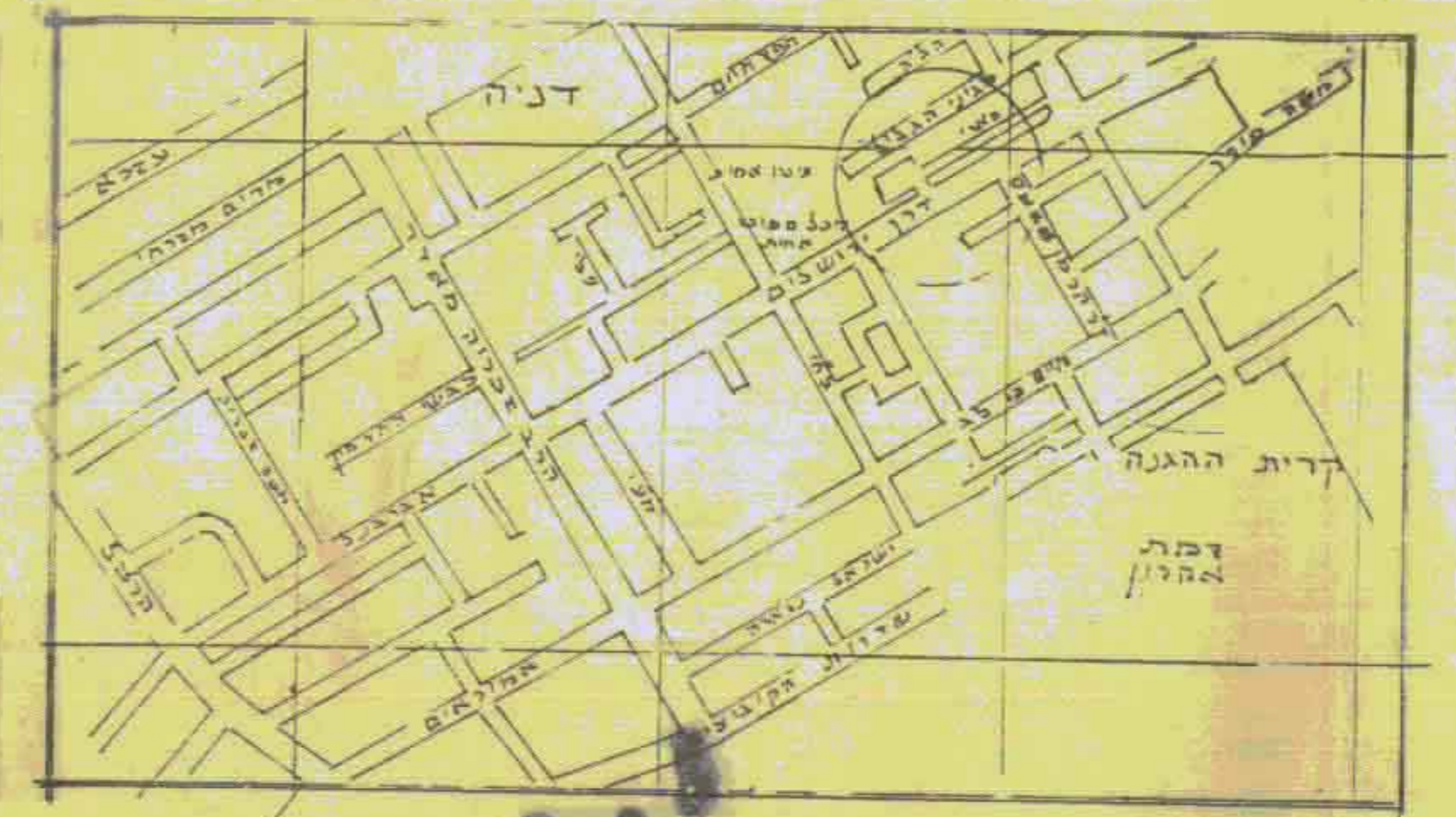
מחוז : מרנב  
נפה : רחובות  
נוש : 3699  
חלקה : 97  
מגרש : 27

ועדה נוקומית רחובות  
אישור תוכנית מס רח/מק/2103/3  
הועדה קטעונית תחליטה לאחר את התכנית  
ביום 23.7.98  
מחוז רחובות

בעל הקרקע : נחום דמרי, ט. אליסנר, יהודה שמעוני  
היוזם : נחום דמרי  
עורך הבקשה : קנדי הנדסה בע"מ  
שלומי סאלם

שטח רשום : 356 מ"ר  
שטח מדוד : 356 מ"ר

- גבול תוכנית
- אזור מגורים א
- אזור מגורים ב
- מספר דרך
- קו ביו
- רומב דרך
- דרך קיימת
- דרך קיימת משולבת

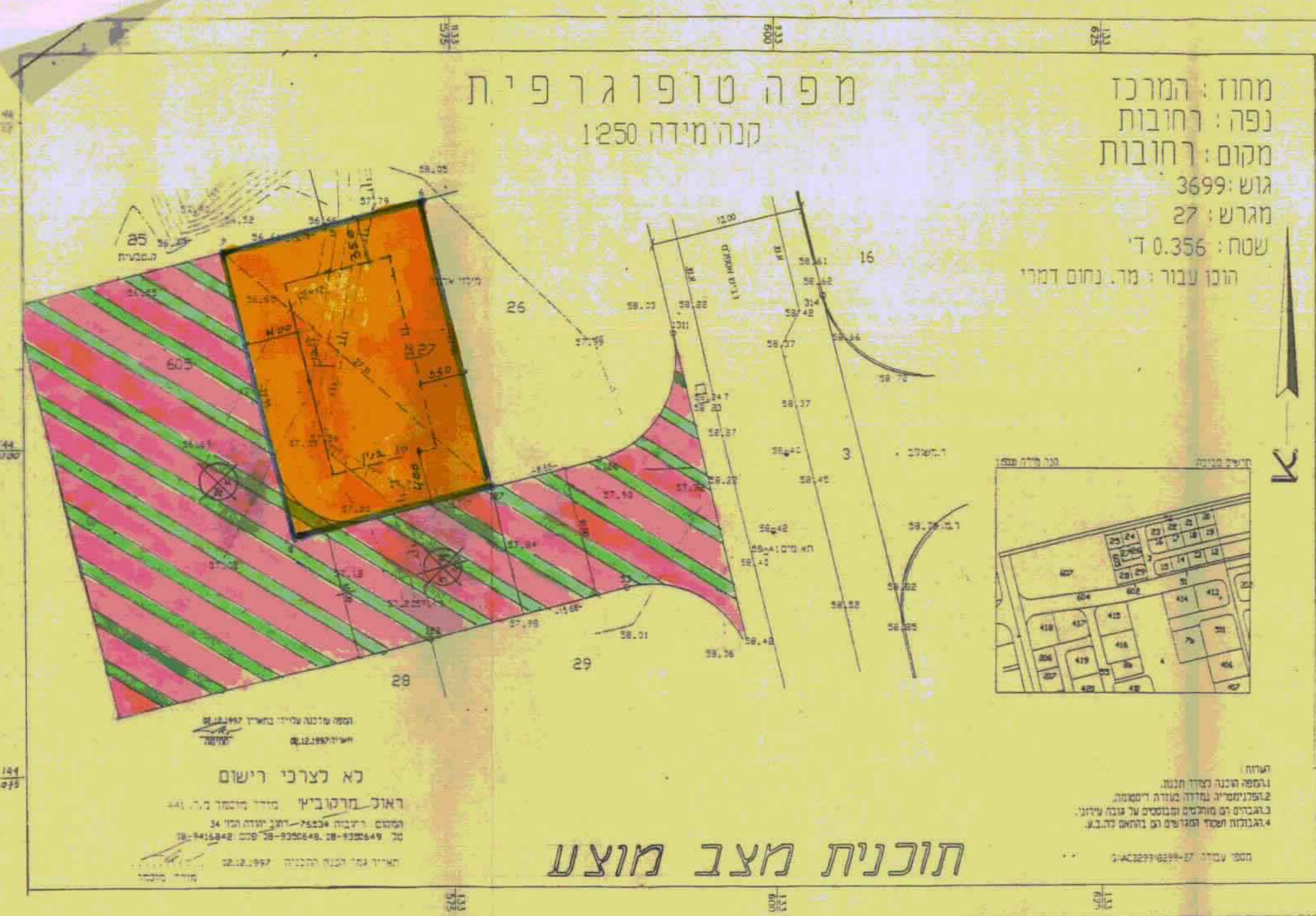


**תוכנית מצב קיים**

מחוז : המרכז  
נפה : רחובות  
מקום : רחובות  
גוש : 3699  
מגרש : 27  
שטח : 0.356 ד'  
הוכן עבור : מר. נחום דמרי

הערת :  
1. נוספה תכנית לצורך תכנון.  
2. הפלנימטריה נמדדה בעזרת דיסקוס.  
3. גובהי הקרקע ממוצעים ומסוממים על פי צילוי.  
4. גובהי הקרקע ומסוממים על פי נתונים לר.ב.ג.

הערה עובדה עידיי באשר ל 28.12.1997  
י"ע"ו 12.1997  
**לא לצרכי רישום**  
ראובן מרקוביץ  
מזכה מוסמך כ.ר. 441  
המסמך רחובות 5654-רחוב יהודה הגד 34  
ס" 28-9416848-58-9326448-58-9416848



**תוכנית מצב מוצע**

מחוז : המרכז  
נפה : רחובות  
מקום : רחובות  
גוש : 3699  
מגרש : 27  
שטח : 0.356 ד'  
הוכן עבור : מר. נחום דמרי

הערת :  
1. נוספה תכנית לצורך תכנון.  
2. הפלנימטריה נמדדה בעזרת דיסקוס.  
3. גובהי הקרקע ממוצעים ומסוממים על פי צילוי.  
4. גובהי הקרקע ומסוממים על פי נתונים לר.ב.ג.

הערה עובדה עידיי באשר ל 28.12.1997  
י"ע"ו 12.1997  
**לא לצרכי רישום**  
ראובן מרקוביץ  
מזכה מוסמך כ.ר. 441  
המסמך רחובות 5654-רחוב יהודה הגד 34  
ס" 28-9416848-58-9326448-58-9416848