

מי.א. אה/אק/4007/1 סביון 3701/5

מרחב תכנון מקומי המרכז
 תכנית מפורטת מס' ממ/מק/1/4007
 שינוי לתכניות מס' שד/23/534 + שד/44/534
 מסמך ב'

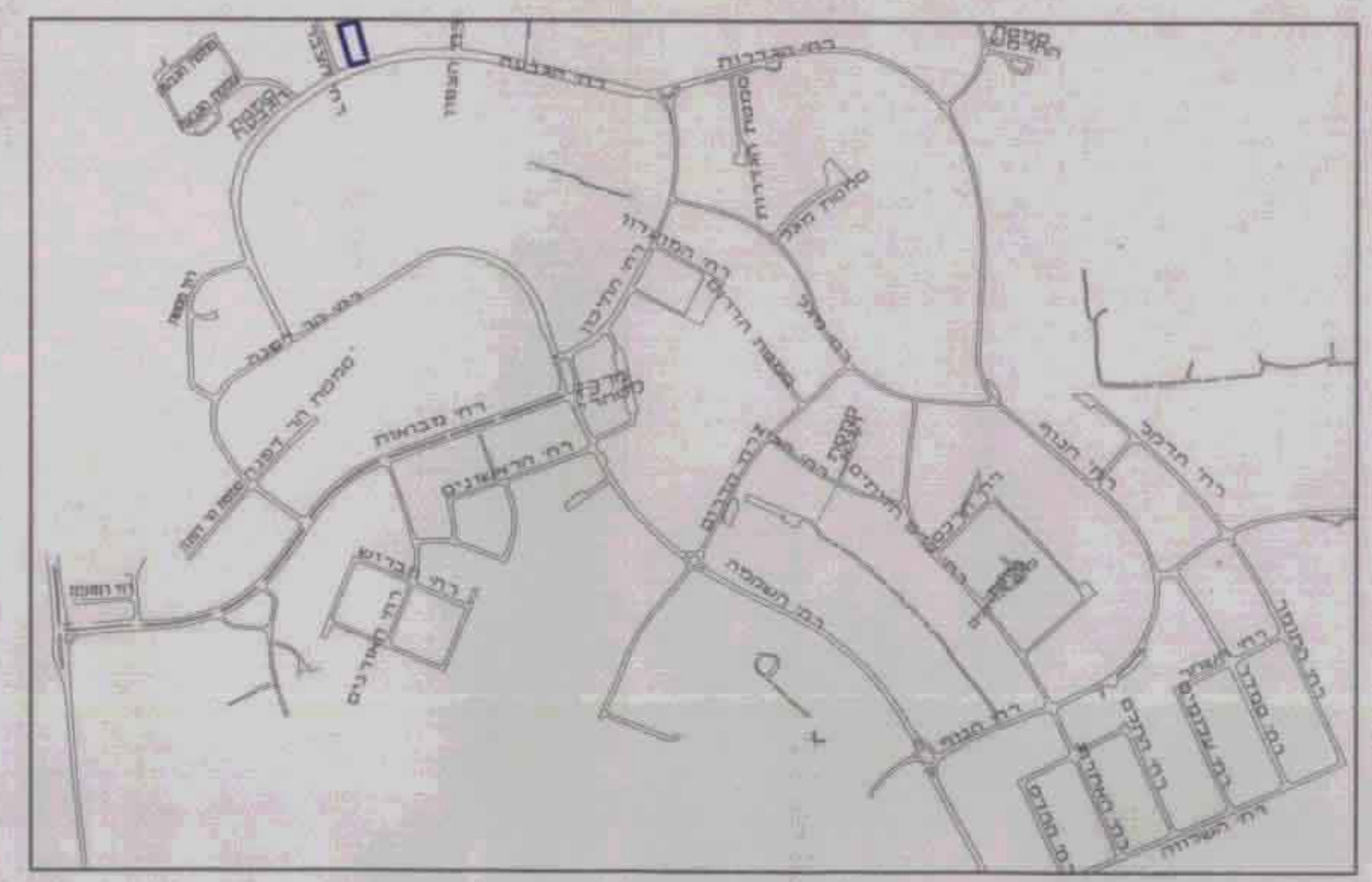


מחוז: המרכז
 הנפה: פתח תקוה
 מועצה מקומית: סביון
 גוש: 6722
 חלקה: 203
 היוזמים: רינה וד'אק בר

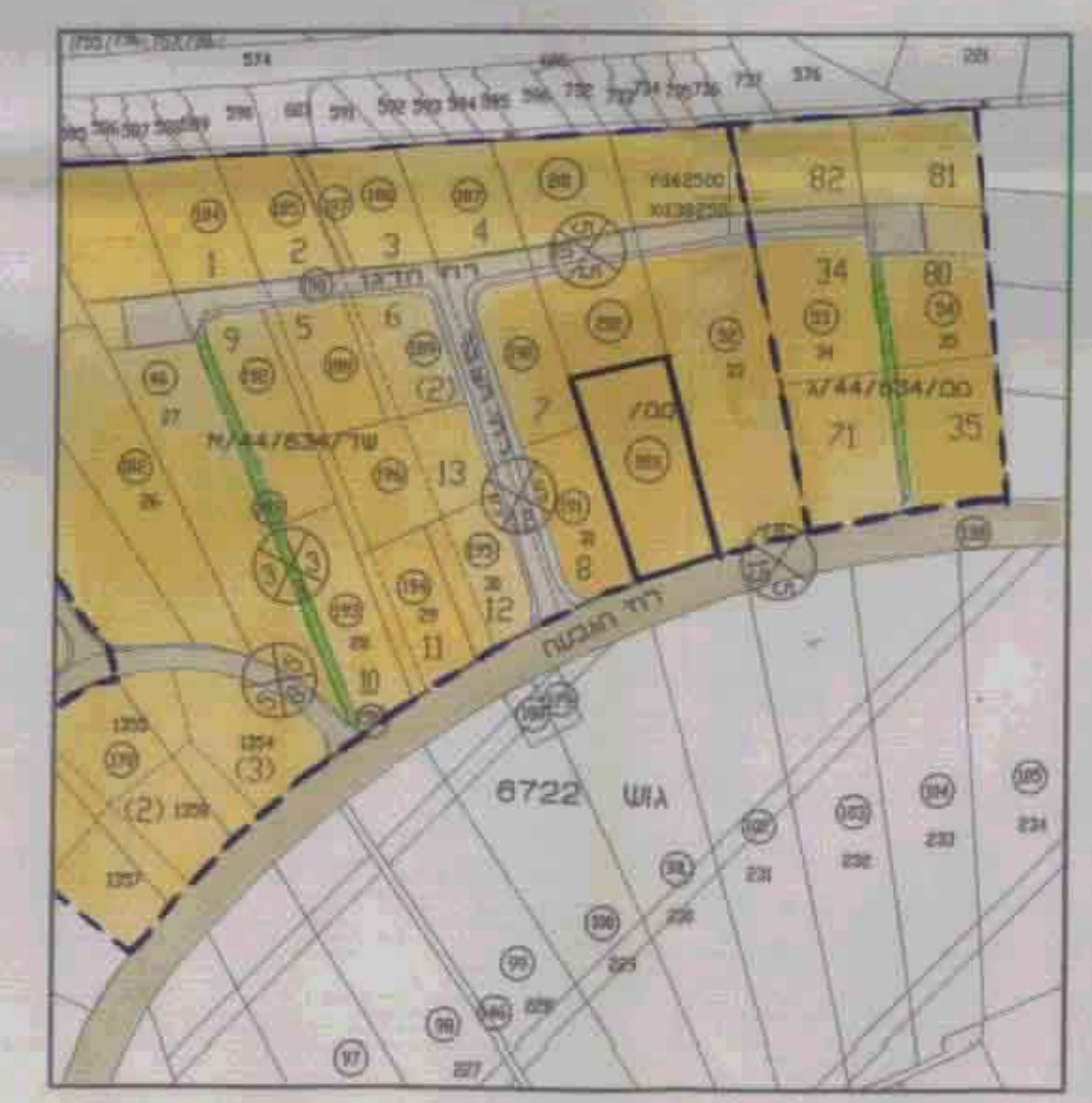
כתובת היוזם: רח' הגבעה 34 סביון טל: 03-5340156
 בעל הקרקע: מינהל מקרקעי ישראל
 שטח התכנית: 2167 מ"ר
 המתכנן: מהנדס ליאונרדו שליפר
 כתובת המתכנן: רח' הברוש 6, סביון טל: 03-5340550

תאריך: 14.09.97
 חתימות:

היוזם: _____
 המתכנן: _____
 מועצה מקומית: _____

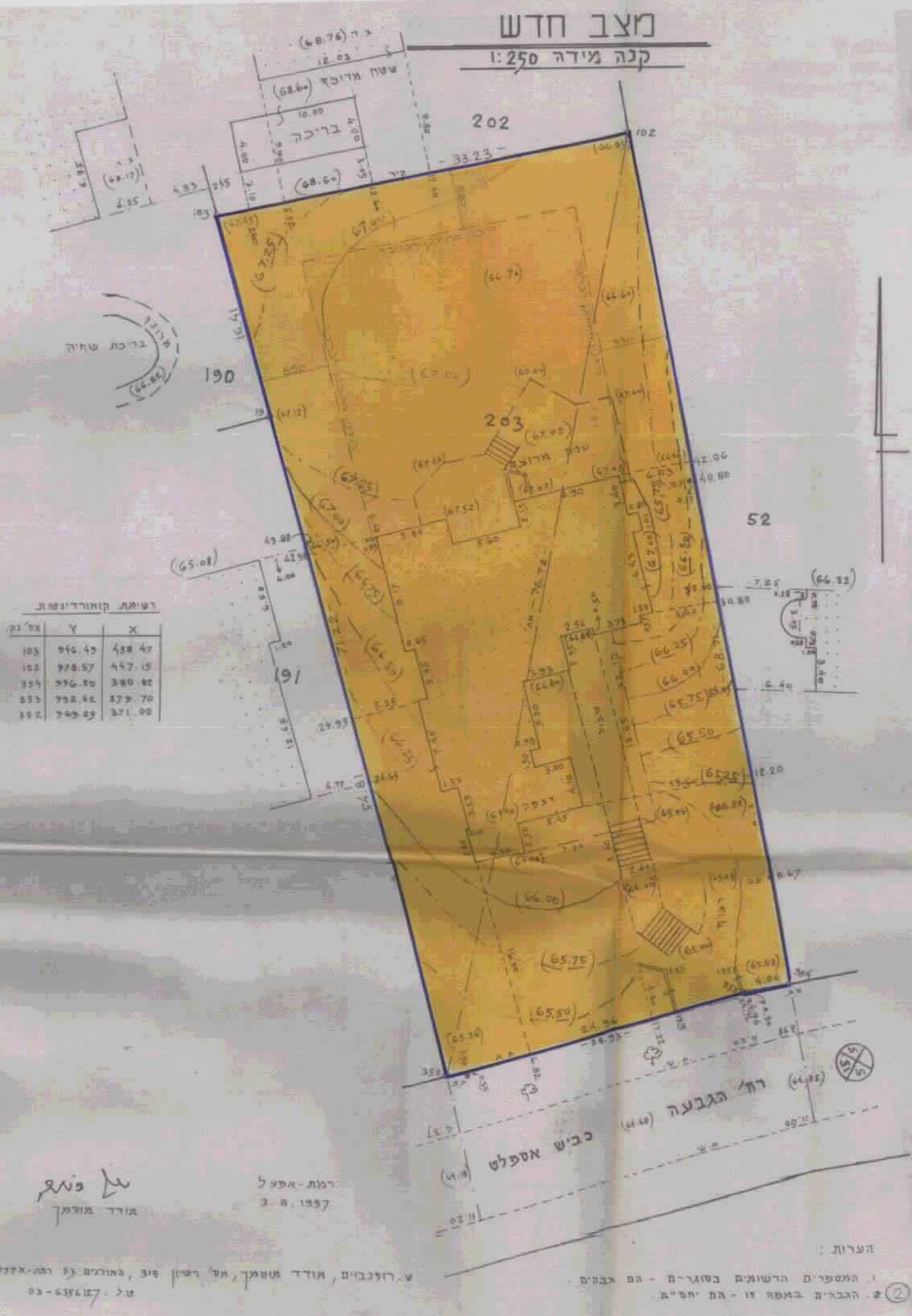


תרשים סביבה ק.מ. 1:10000



מצב קיים ק.מ. 1:2500

- מקרא:
- גבול התכנית
 - - - גבול תכנית גובלת
 - אזור מגורים
 - ▨ אזור משקי עזר
 - בנין קיים
 - שביל צבורי
 - דרך קיימת או מאושרת



הערות:
 1. המספרים הרשומים בסוגר - הם גבהים.
 2. הגבהים באפס 0 - הם יחסיים.