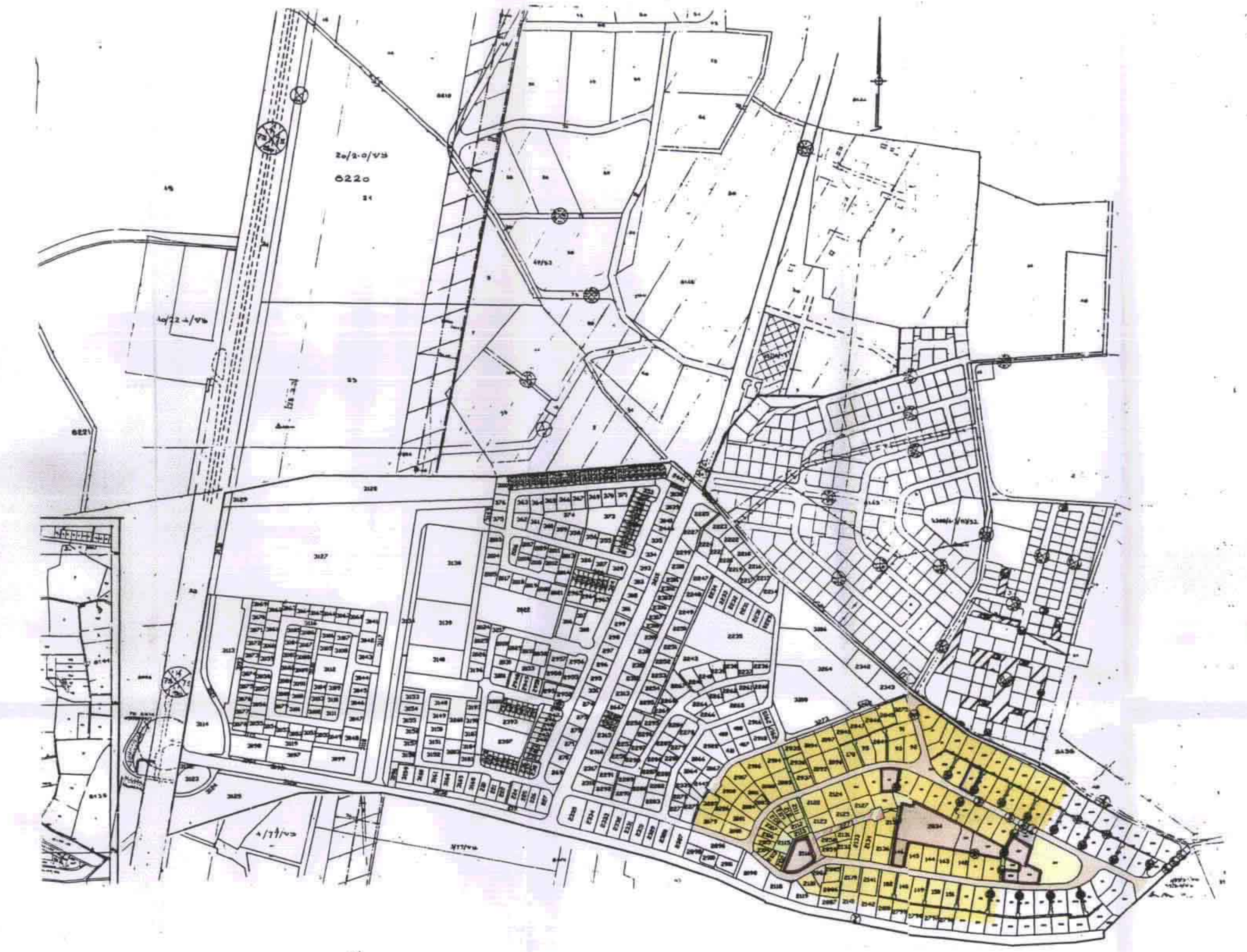


ת.מ. 85/1-3/הצ/מק/31-1-3  
 כ.מ. 85/1-3/הצ/מק/31-1-3

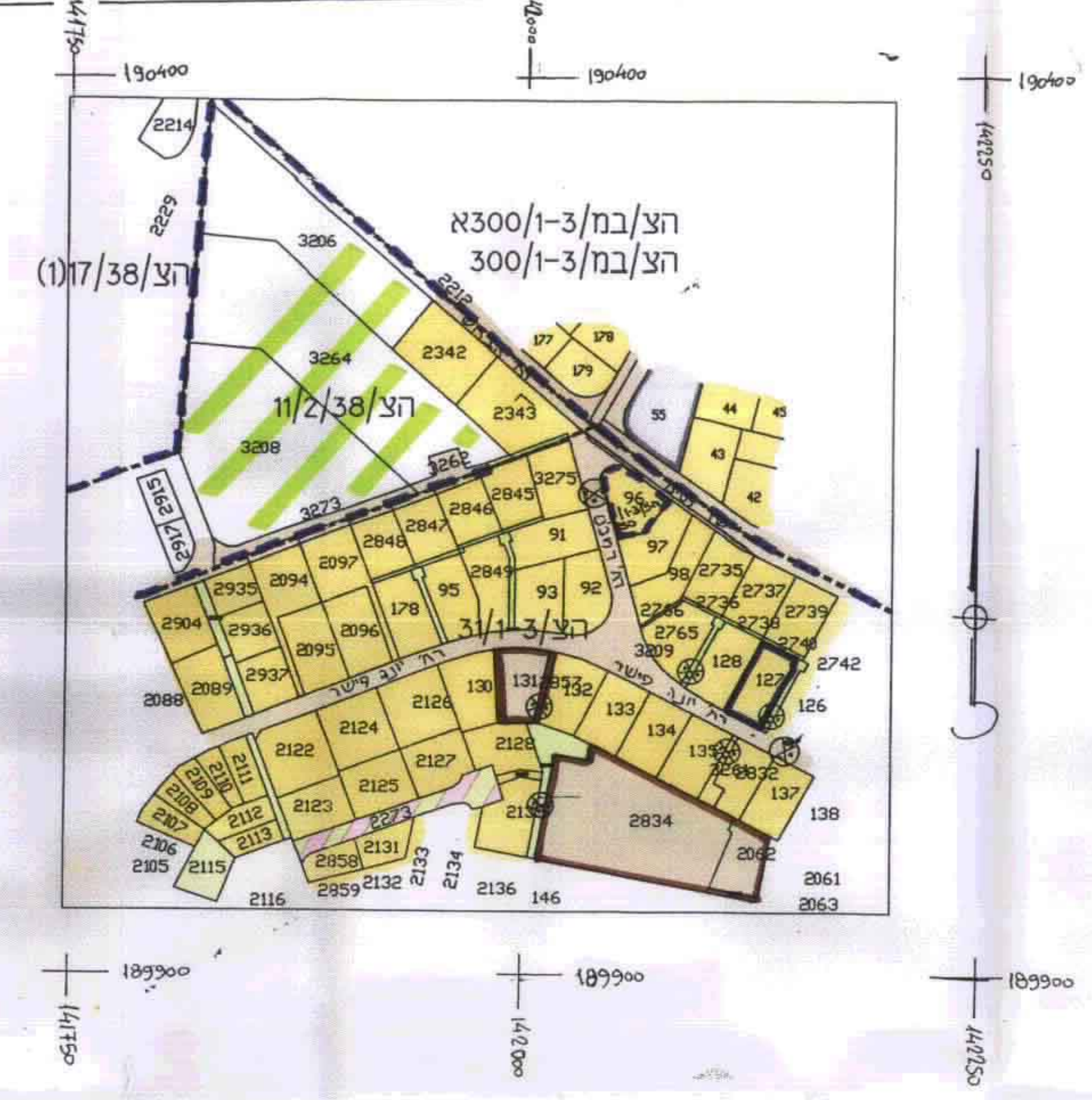
תכנית שינוי מתאר מס' הצ/מק/31-1-3/85  
 שיעור ל- הצ/מק/31-1-3 + הצ/מק/31-1-3/85

מרחב תכנון מקומי שרתים  
 סחור : הסוכה  
 נפה : העירון  
 מקום : פרדסיה  
 גושים וחלקות : גוש חלקה ח'ז  
 127 8002  
 שטח התכנית : 1122 מ"ר  
 בעל הקרקע : מנהל מקרקעי ישראלי  
 יזמי התכנית : דמארי שוחה רח' יונה פיער פרדסיה 09-8945388  
 המסכנן : רותי יוסף עדי' נסים 26 פרדסיה 09-8945548  
 תאריך : 15 בדצמבר 1996  
 13 במאי 1997

תחית :  
 רות יוסף - אדריכלות  
 תכנון מקומי ושינוי מתאר  
 ש.י. 25/11/98  
 בני כרמי  
 גישור פיקוח תכנון שרתים  
 23.11.98

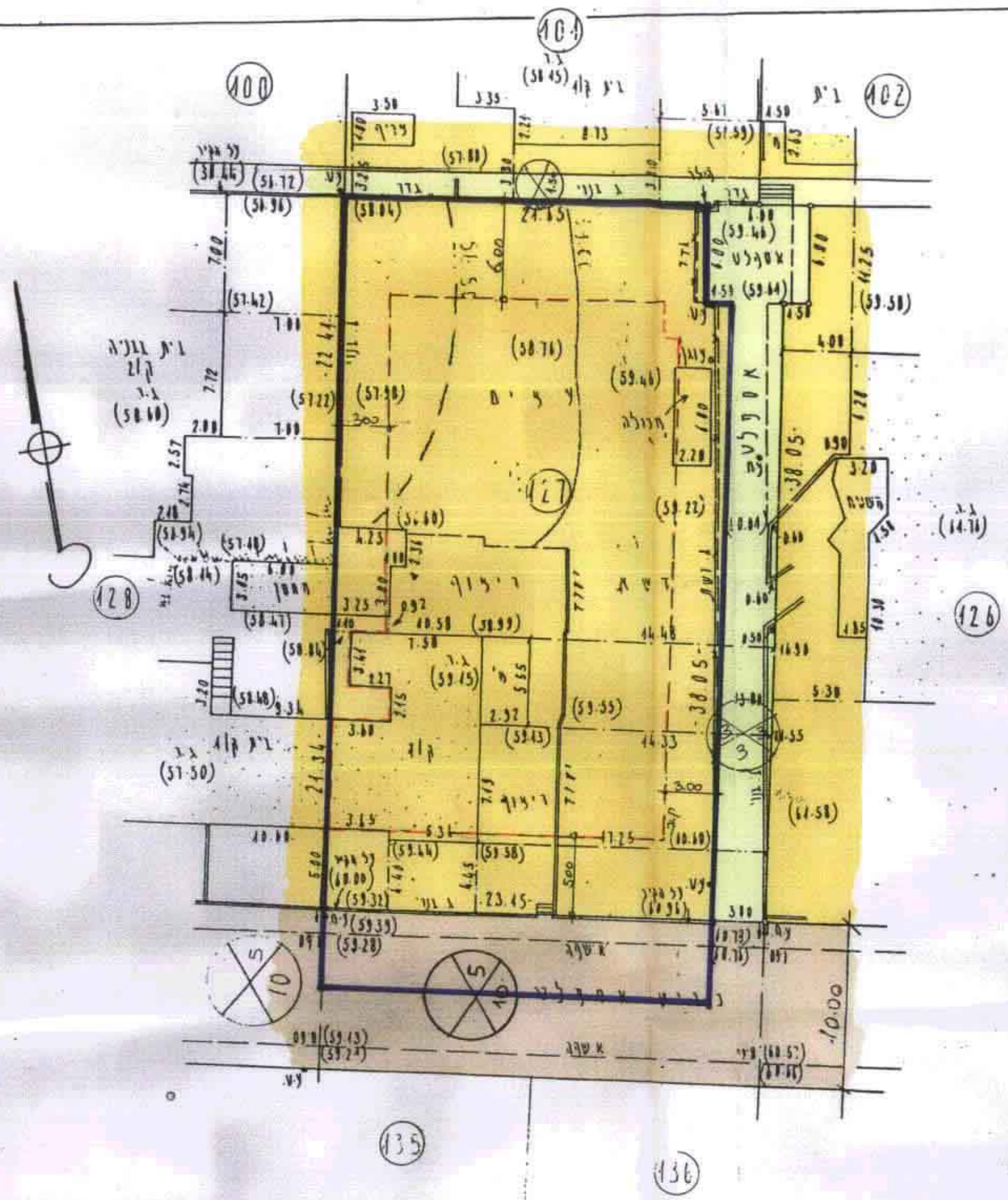


תרשים סביבה  
 קנימ 1 : 5000



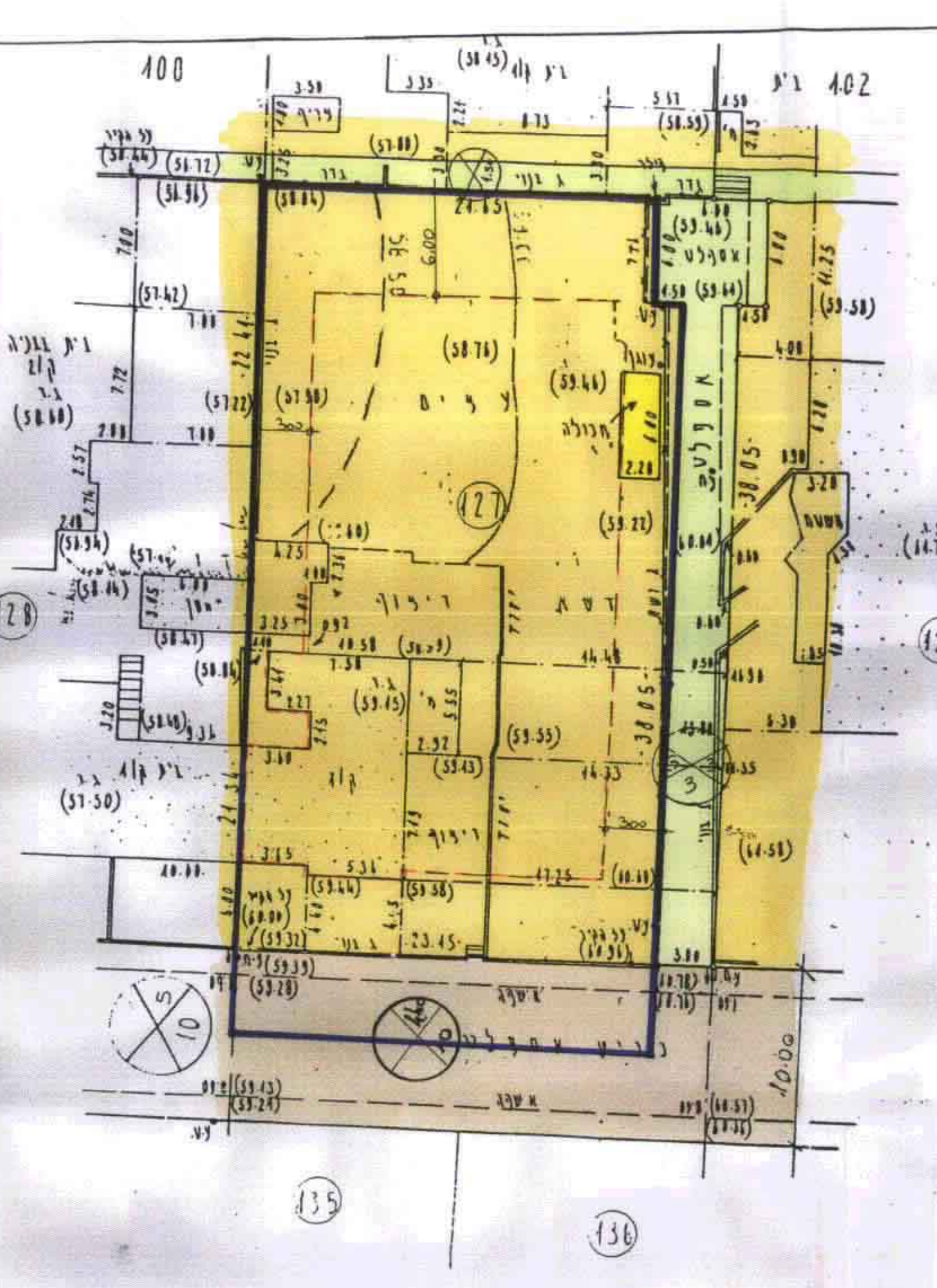
תרשים סביבה  
 קנימ 1 : 2500

- מקרא
- גבול תכנית
  - גבול תכנית מפורטת
  - מקומים
  - דרך מאושרת
  - שצ"פ
  - להריסה
  - תקלואי
  - בניני ציבור
  - מסחרי
  - דרך משולבת



מבנת שמחים - מצב קיים  
 תכנית מפורטת הצ/מק/31-1-3/85  
 תכנית מפורטת הצ/מק/31-1-3/85+

ייעוד	מס' מטרע	מס' שטח	%
מגורים	127	1008	89.66%
דרך מאושרת	118	10.33%	
ס"ה	1122	100.0%	



מבנת שמחים - מצב מוצע  
 תכנית מצב מוצע קנ"מ 1:250

ייעוד	מס' מטרע	מס' שטח	%
מגורים	127	1008	89.66%
דרך מאושרת	118	10.33%	
ס"ה	1122	100.0%	