

מ.א. 5068/ממ - תכנית 5024/ממ

לוח שטחים

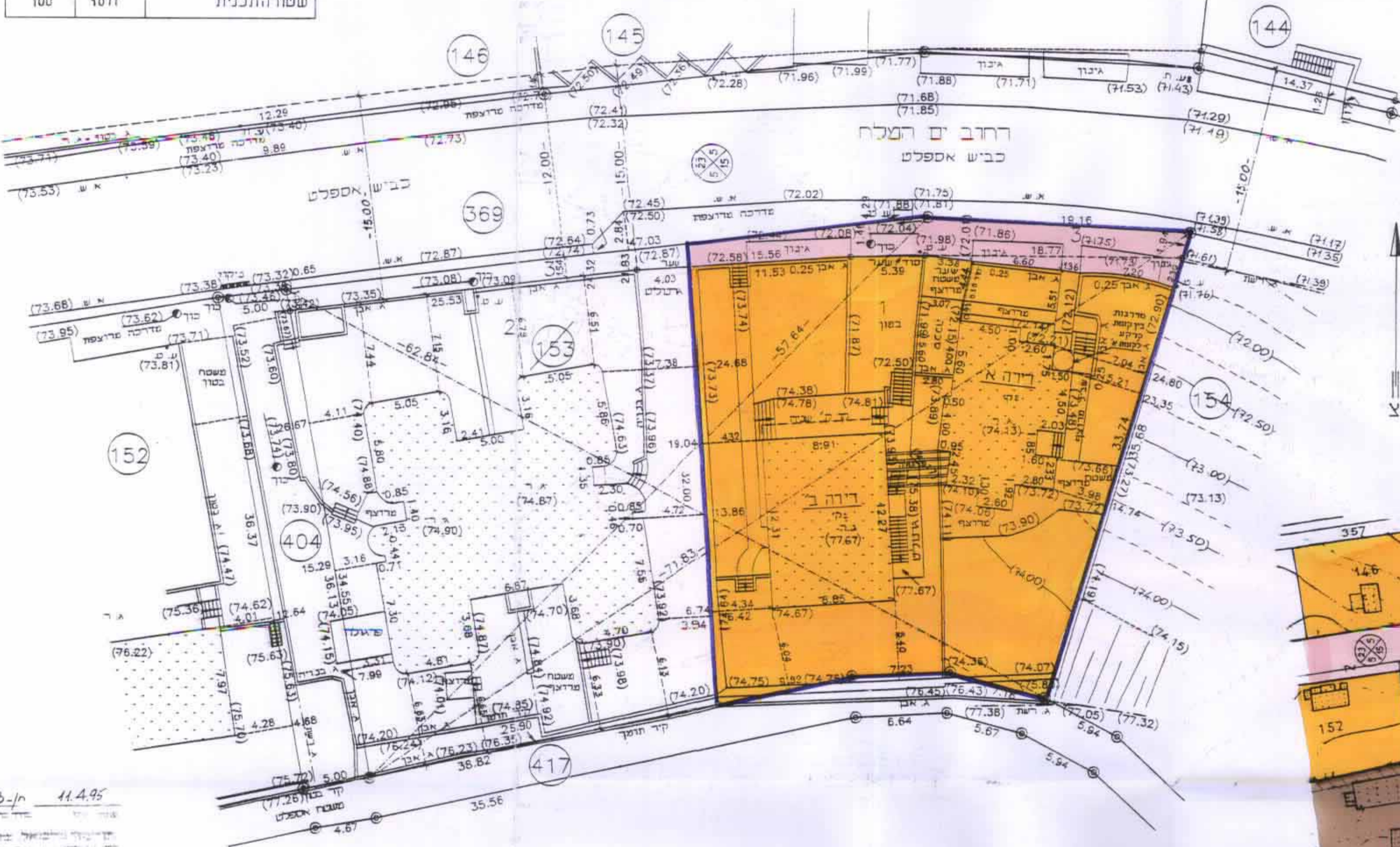
השטח	מס' מגרש		האזור
	מס'	%	
90	913	1	מגורים א'
10	98		דרך
100	1011		שטח התכנית

מרחב תכנון מקומי המרכז
 תכנית שינוי מתאר מס' ממ/5068
 שינוי לתכנית מס' ממ/5024



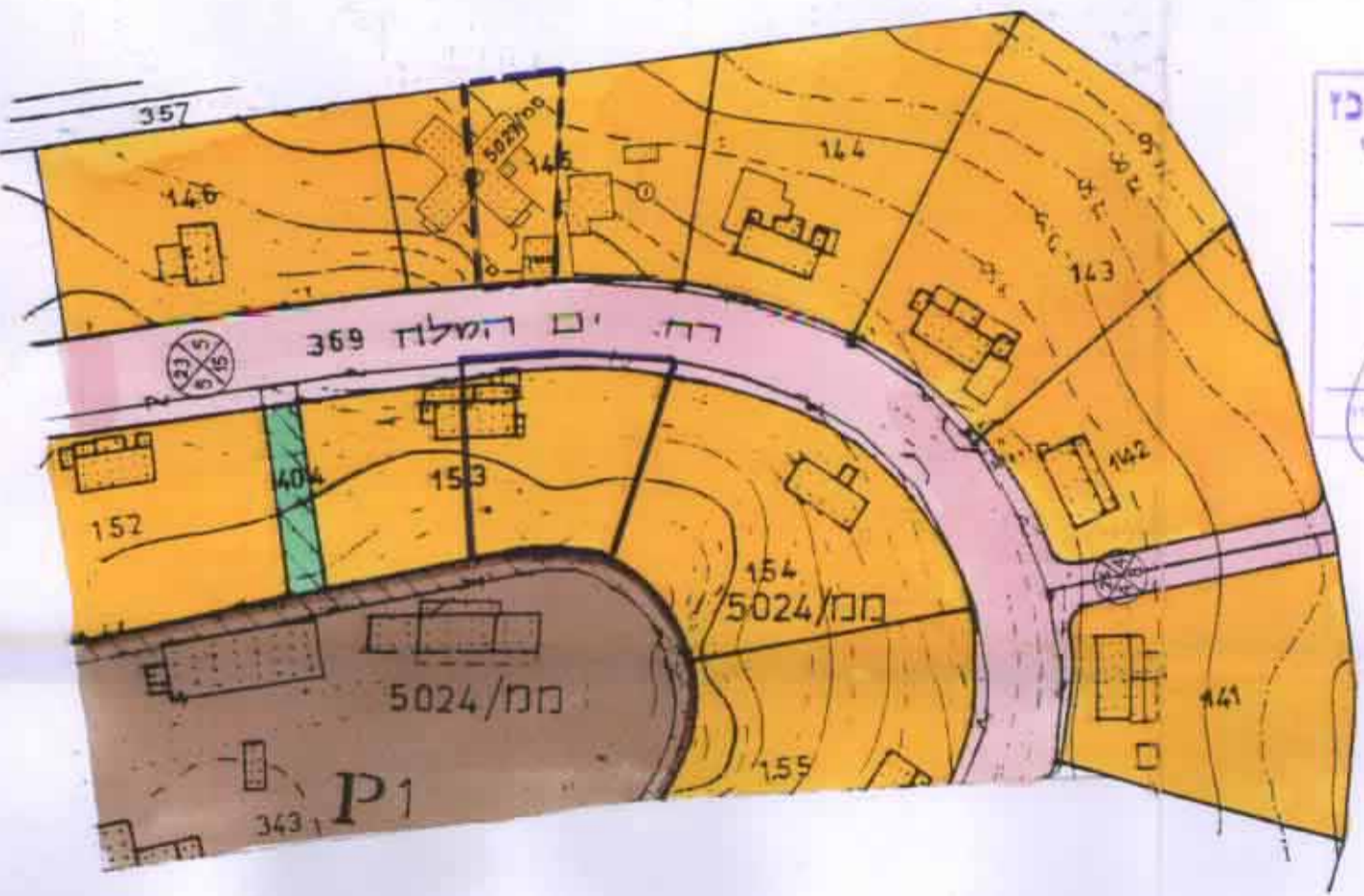
חוק התכנון והבניה תשכ"ה-1965
 הועדה המקומית לבניה ולתכנון עיר
המרכז
 תכנית מס': ממ/5068
 לחקיקה בישיבה מס' 95067
 מיום 14/6/1995

מסמך ב'



תכנית מוצעת 1:250

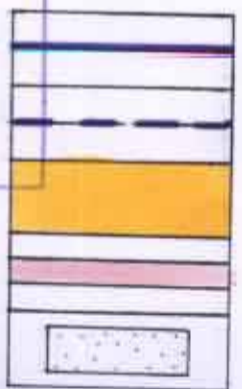
תרשים הסביבה 1:5000



מצב קיים ותכניות גובלות 1:1250

- מחוז : המרכז
- נפה : פתח תקוה
- מועצה מקומית : גני תקוה
- גוש : 6720
- חלקה : 153 חלק
- מגרש : 1
- היוזם : הועדה המקומית המרכז
- בעל הקרקע : רח' וולפסון 10, פתח תקוה מינהל מקרקעי ישראל
- מחבר התכנית : חן-ציון מלכיאל, רח' אוטישקין 4 פתח תקוה. טל. 03-9342136
- שטח התכנית : 1011 מ"ד
- תאריך : ספטמבר 1994, אפריל 1995, יולי 1997

משרד המניין טחוז המרכז
 חוק התכנון והבניה תשכ"ה - 1965
אישור תכנית מס' ממ/5068
 התכנית מאושרת מבחינה טכנית
 סעיף 108 (ג) לחוק



מקרא

- גבול התכנית
- גבול תכנית גובלת
- אזור מגורים א'
- דרך קיימת
- בנין קיים

חתימות : הועדה המקומית לתכנון ובניה המרכז
 יוזם התכנית : רח' וולפסון 10 פתח תקוה 902061

בידני שלום שכן :
 מחבר התכנית : חן-ציון מלכיאל
 מועצה מקומית גני תקוה :

אני הח"מ הנבי מודד מוסמך הישיר מספר 484 מצהיר כי התשרים הינו חזאים
 התכנית (התכניות) ובי אין בו טעות עפ"י פקודת הסדרים וכי היא עונה
 על דרישת סעיף 141 לחוק התכנון והבניה תשכ"ה-1965

לא לצרכי הישום
 תאריך: 23/05/94
 חן-ציון מלכיאל מודד מוסמך רחוב אוטישקין 4 פתח תקוה טל: 9307291, 03-9342136

- הערות:
- השטח שבו נבנתה התכנית המופיעה בספר היסודי והחוקיק
 - שטח הביצוע של העבודה הפעולה שטרם הישומה
 - שטח הביצוע של העבודה האולטימטיבית הישומה ואינן
 - המבנים קיימים הישם המבנים האמצית
 - השטח אינה קשורה לדירת הארציות
 - התוכנית מבוססת על מפת גוש רישום 6720
 - התוכנית תואמת לתוכנית בנין עיר ממ/5024
 - המבנים רשומים בספר היסודי

