

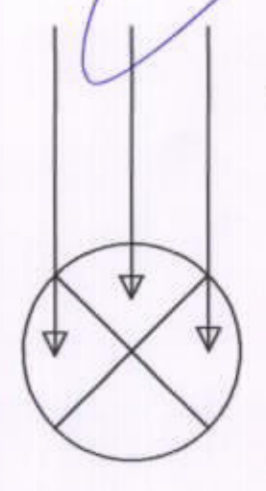
מ"מ 61/1201 בת 637

מחוז המרכז
 מרחב תכנון פתח-תקווה
 תכנית פת / מקה/61/1201
 שינוי לתכנית מתאר פת/2000
 ולתכנית פת / 12/1201

עיר: פתח-תקווה
 גוש: 6396
 חלקה: 93
 שטח התכנית: 0.561 ד'
 יזום התכנית: קולמו קבוצת בניה ויזום בע"מ
 בעלי הקרקע: רותי ידליו (רה.ביאליק 37
 (רה.ההגנה 11 פיית)
 עורך התכנית: אדד. ז. גולדווער
 (רה.בן-צבי 10 על. 9327029 פ"ת)



- מקרא:
- גבול התכנית
 - אזור מוריס ג'
 - דרך קיימת
 - ש.צ.פ.
 - ש.ב.צ.
 - דרך חדשה
 - בנין לדריסה
 - מספר הדרך
 - קו בנין
 - רוחב הדרך



קובץ תוכנית
 פתח-תקווה

5.07.97

רוחב גולדווער
 ע"מ 19/03/97

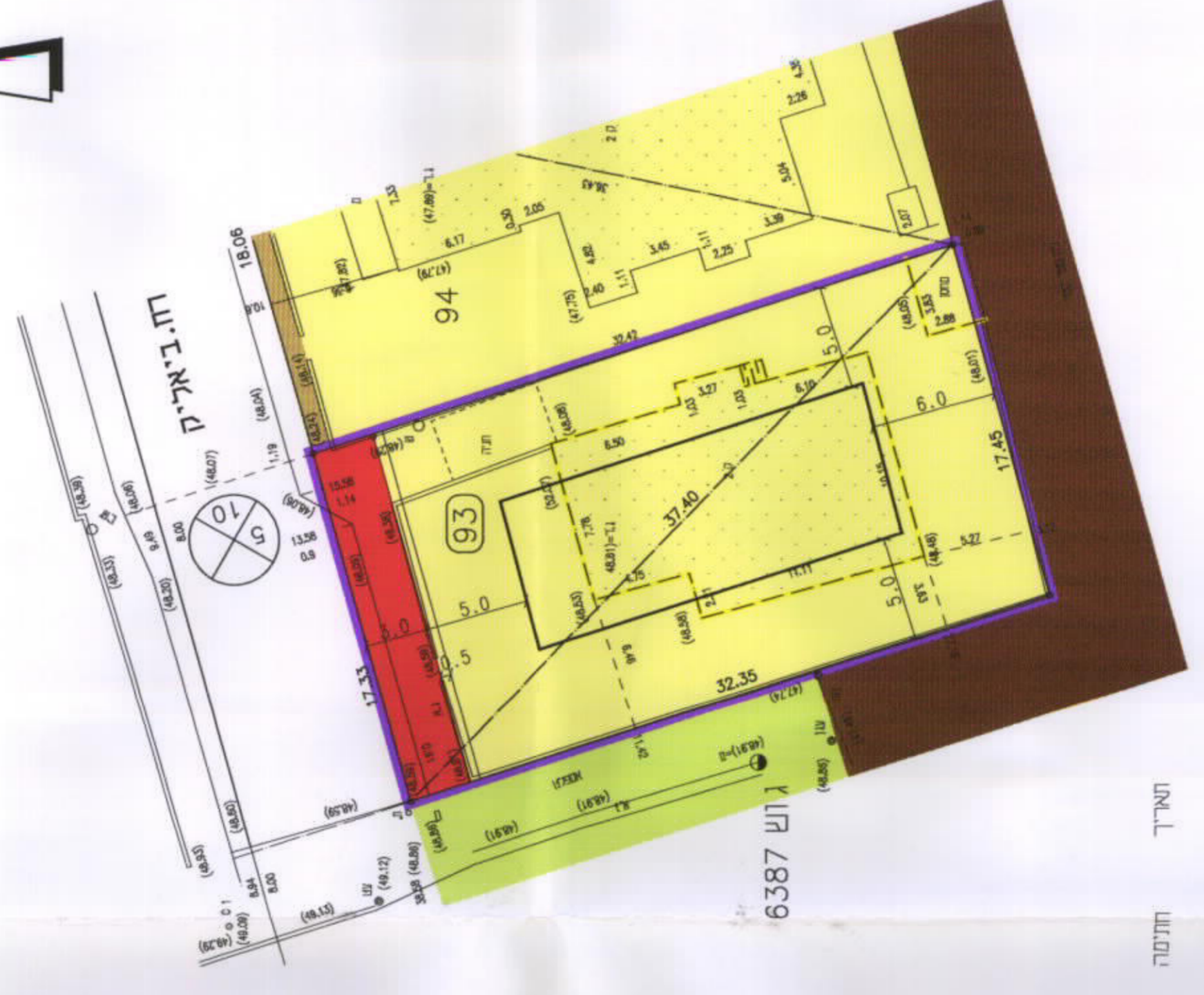
טבלת שטחים (מ"ר)

סריח	509	52
טוב קיימ / טוב נוצר		



תרשים טכניקה
 ק.מ. 2500 / 1

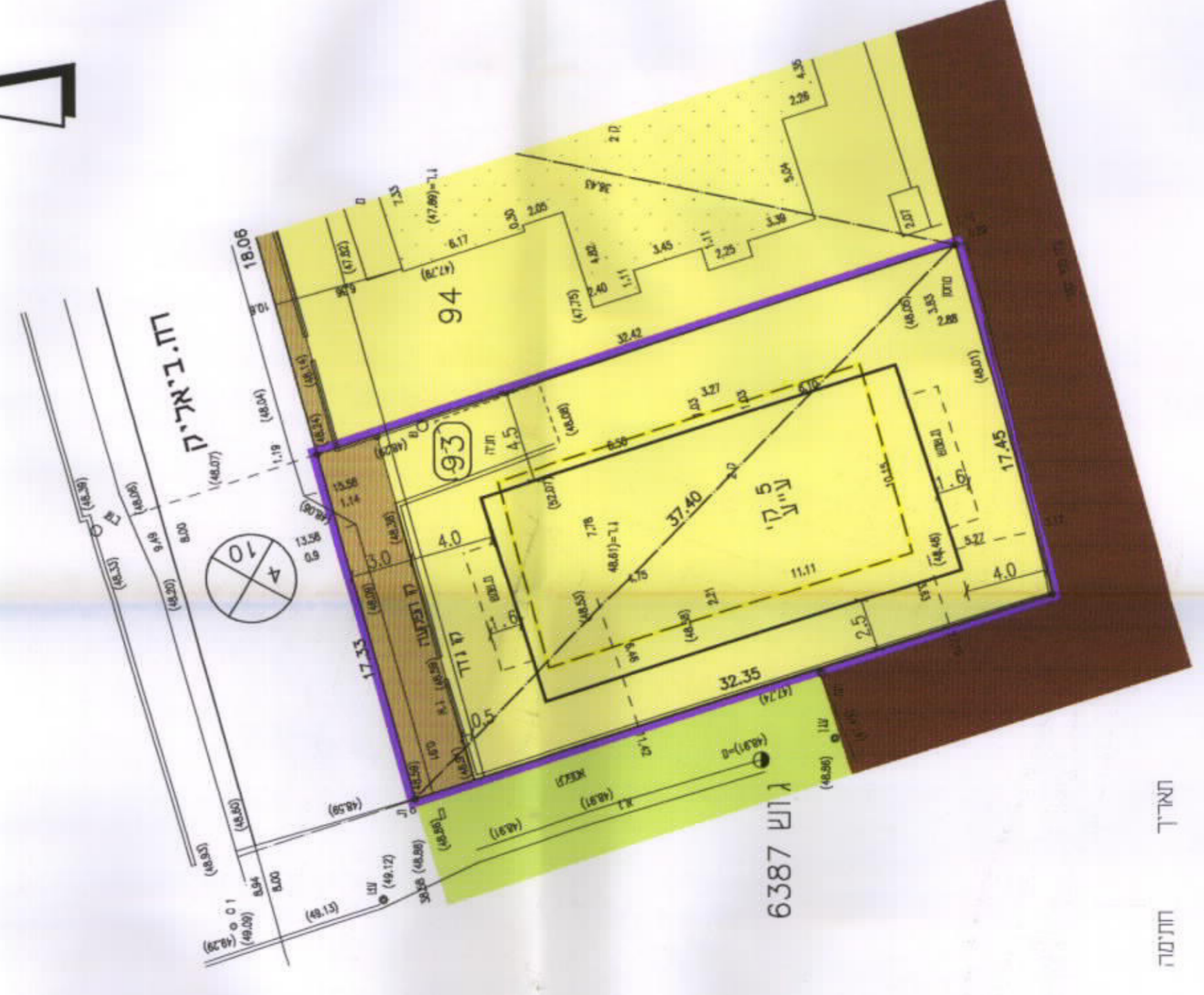
מפה טופוגרפית
 ק.מ. 1:250



תאריך: תמונה
 תח. כספי, מודד מסמך: רשיון 623
 פתח - תמונה וצב 19
 03-9326020-74

מצב קיימים
 ק.מ. 250 / 1

מפה טופוגרפית
 ק.מ. 1:250



תאריך: תמונה
 תח. כספי, מודד מסמך: רשיון 623
 פתח - תמונה וצב 19
 03-9326020-74

מצב מתוע
 ק.מ. 250 / 1