מרחב תכנון מקומי נתניה
תוכנית מתאר מקומית נת / מק/545/ ב/ 4

שינוי לתכנית מתאר נת /400 / 7
שינוי לתכנית מתאר נת /100 /ש - 1
שינוי לתכנית נת / 545 / ב
עפ"י תקנות התכנון והבניה (חישוב שטחים ואחוזי בניה בתוכניות ובהיתרים) (תיקון) התשנ"ב - 1992

מחוז: המרכז
נפה: השרון
מקום: נתניה
גוש: 8230
חלקות: 58-61.30.28.
מגרשים 72 (לפי ת.ב.ע. נת/545/ב)
חלקות 23 (ארעית לפי תצ"ר)

בעל הקרקע: מ.מ.י.
היזום: י.א.נבן בע"מ
המגיש: רח' זבוטינסקי 47 נתניה
המתכנן: א', ג' שטרן-אדריכלים שד' ויצמן 58 נתניה
שטח התכנית: 2,440 ד'
קנה מידה: 1:500 - 1:1250

מיקרא

	גבול התכנית בתוקף -נת/545/ב-
	גבול התכנית
א ב	איזור מגורים א קוטגים / ב
ד	איזור מגורים ד
	איזור מגורים מיוחדים עפ"י נת/545/ה
	שטח מעורב לבנין ציבור ספורט/אזור מסחרי
	דרך קיימת
	מס' דרך
	קו בנין
	רוחב דרך
	סגנה קיים

חתימת המתכנן: שטרן צבי אדריכל ובונה ערים
חתימת היזום:
חתימת בעל הקרקע:

תאריך: 2.1998 3.98 3.98 9.98

י. בן-אבי
מודד מוסמך
מ.ר. 618
טל. 09-8622396
22. 12. 1997

תשריט סביבה - קנ"מ 1:1250

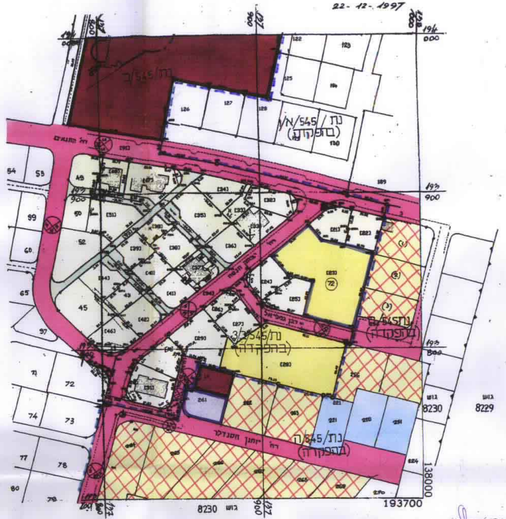

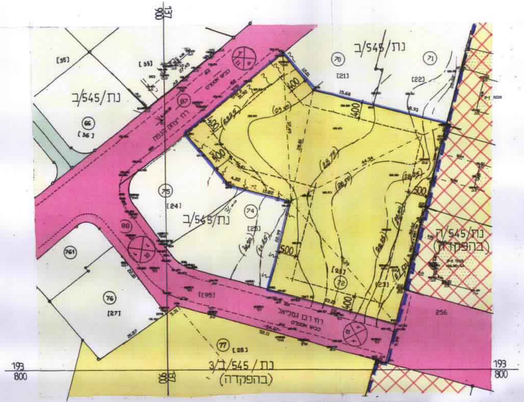

תשריט מצב קיים - קנ"מ 1 : 500

טבלת ייעודי הקרקע
מצב קיים

יעוד	מס' המגרש	שטח המגרש ב מ"ר	שטח המגרש ב %	מס' יח"ד ויחס
מגורים "ד"	72	2440	100%	18 דו"ד + 2 דו"ד (2 יח"ד) סה"כ 20
סה"כ		2440	100%	20

מצב מוצע

מגורים "ד"	72	2440	100%	23 דו"ד (2 יח"ד) סה"כ 25
סה"כ		2440	100%	25

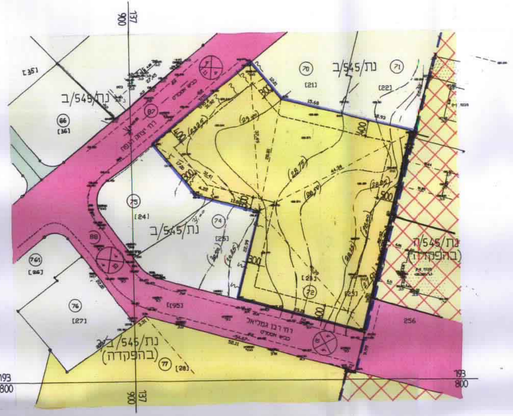

י. בן-אבי
מודד מוסמך
מ.ר. 618
טל. 09-8622396
22. 12. 1997

גוש 8230
חלקה 58.61.30.28
מגרשים 72 (לפי תב"ע)

תוקנות מודד...
תאריך 22.12.97

13/9/98

תשריט מצב מוצע - קנ"מ 1 : 500