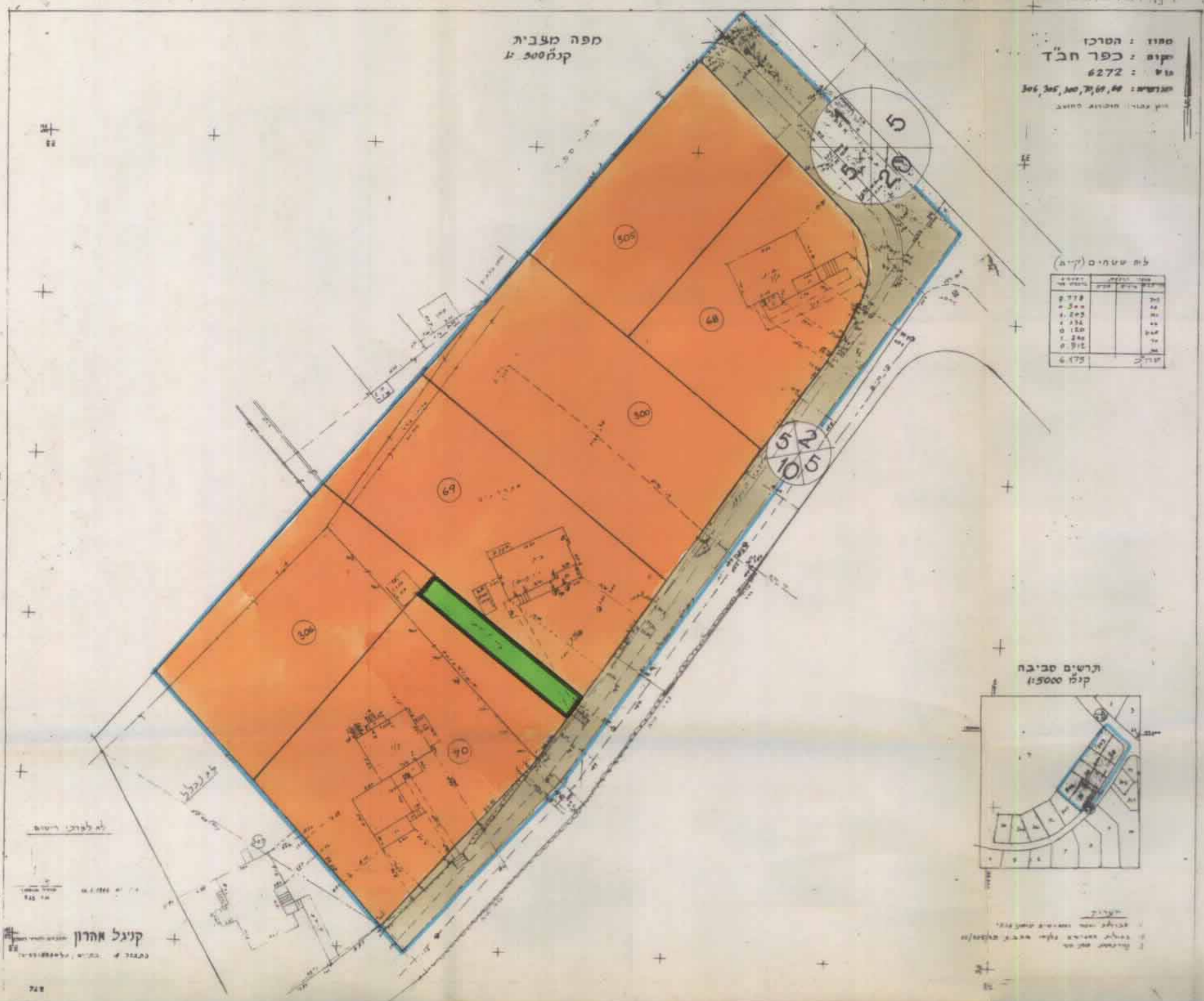


מצב קיים 1:500 ק.מ.



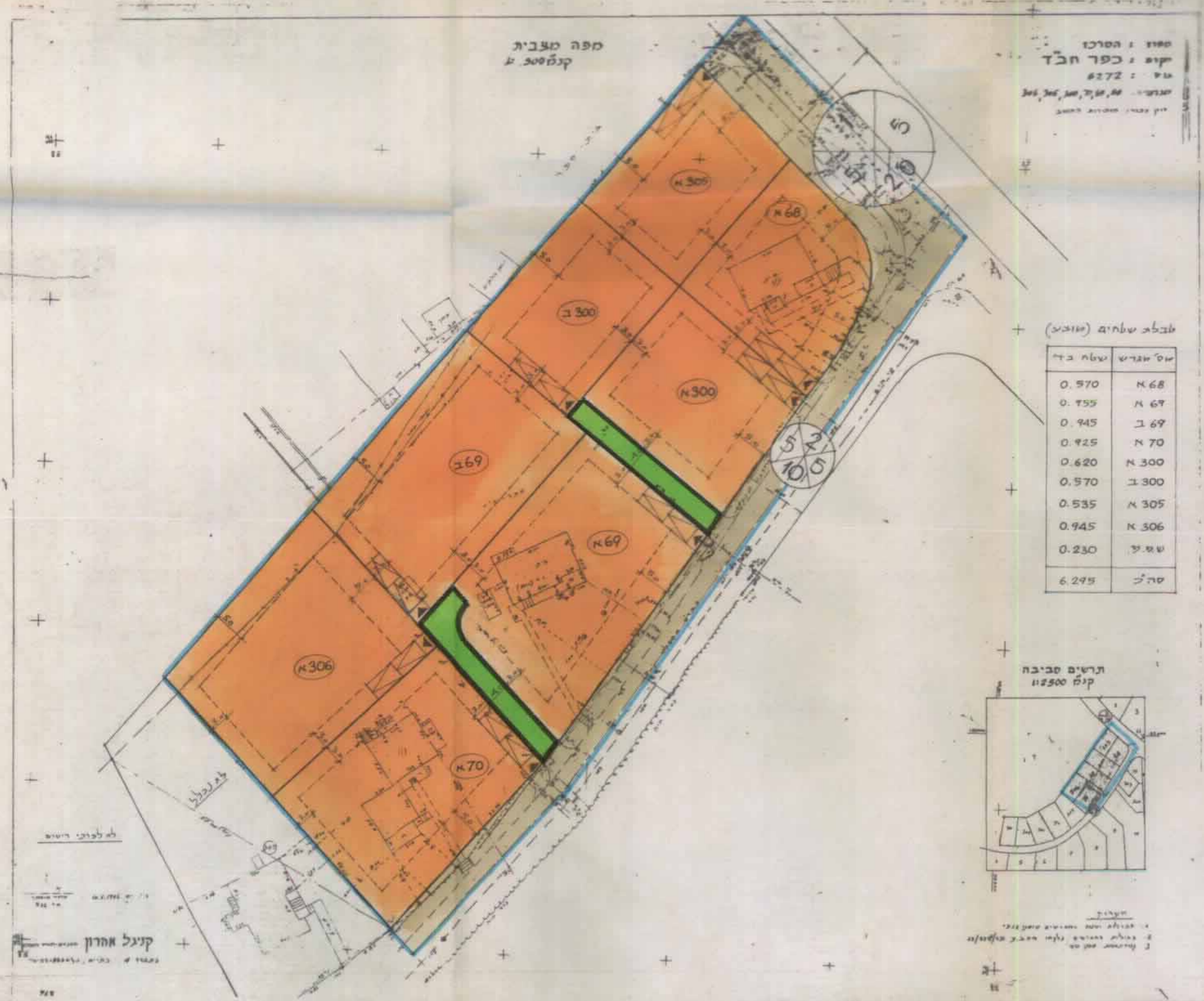
מסוד : הפרט
קיום : כפר חב"ד
6272 : גוש
מס' : 306, 305, 300, 70, 69, 68

לוח שטחים (ק"מ)

מס' חלק	שטח
306	2718
305	2718
300	2718
70	2718
69	2718
68	2718
סה"כ	16306



מצב מוצע 1:500 ק.מ.



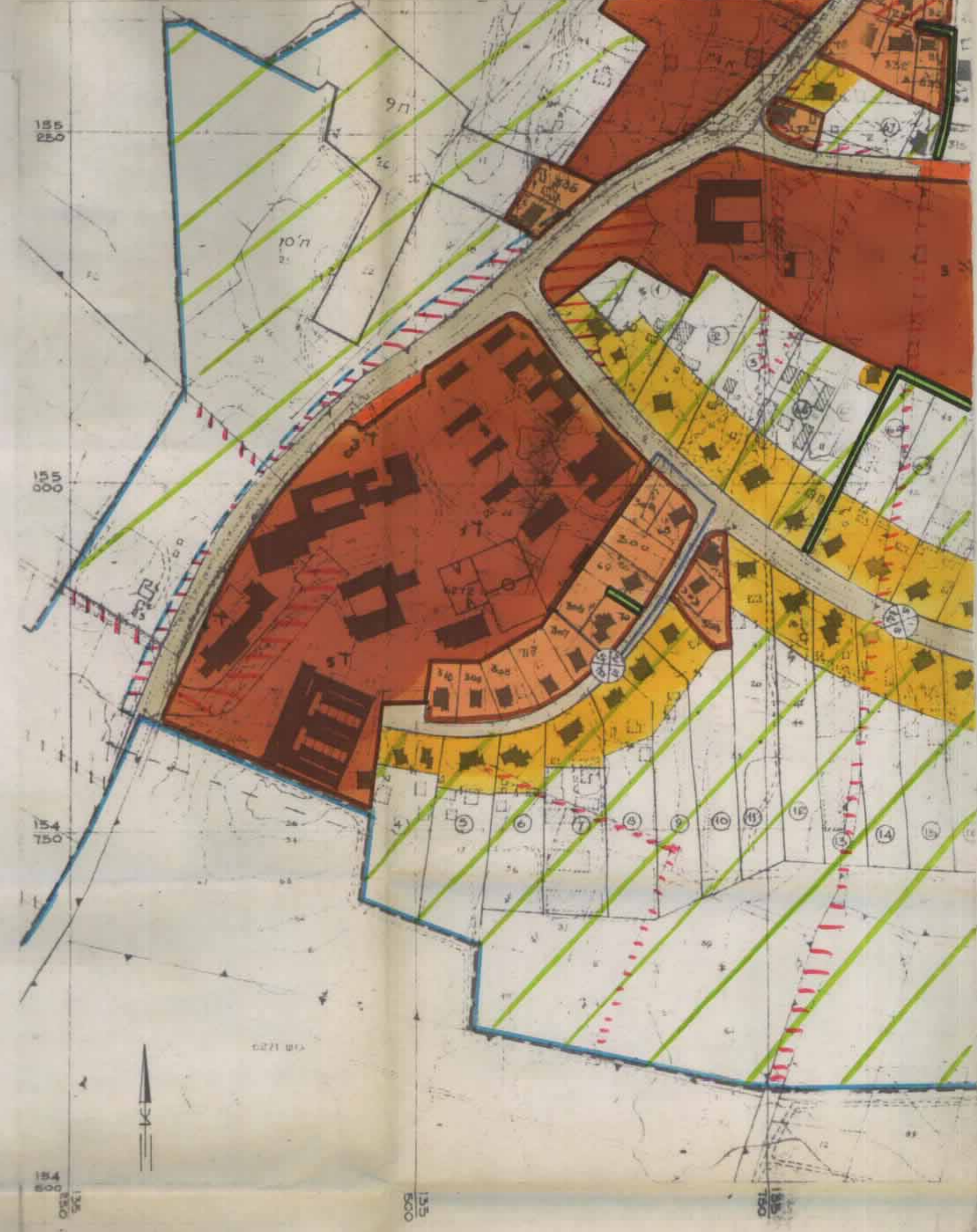
מסוד : הפרט
קיום : כפר חב"ד
6272 : גוש
מס' : 306, 305, 300, 70, 69, 68

לוח שטחים (מוצב)

מס' חלק	שטח
668	0.970
667	0.945
669	0.945
70	0.925
300	0.620
300	0.970
305	0.935
306	0.945
70	0.230
סה"כ	6.249



תרשים הסביבה 1:2500 ק.מ. (על"פ תכ"מ מס' 12/525/52)



מחוז המרכז
מרחב תכנון מקומי "לודים"
תכנית מפורטת מס' גז/23/525
שינוי לתכנית מפורטת מס' גז/12/525

שם התכנית : **כפר - חב"ד**

משרד הבנייה
מינהל מחוז מרכז-רמלה
09-11-1998
ת.ק.ב.ר

המורה :
נכה : רמלה
מקום : כפר חב"ד

גוש : 6272 ח"ח : 33, 32, 31, 26, 25, 24, 23, 13, 12
מגרשים : 306, 305, 300, 70, 69, 68

שטח התכנית : 7,470 דונם
בעל הקרקע : מנהל מקרקעי ישראל
יוזם התכנית : ועד כפר חב"ד
המתכנן : אדרי מרדכי גורליק מ"ר 10965

נחלת הר חב"ד 149/2 ק.מלאכי ס"ל 582923-08 מקט 08-502614

משרד המינוח מותו המרפז
חוק התכנון והבניה תשכ"ח-1968
אישור המינוח מס' 123/525/52
התכנית מאשרת את מ"מ
סכ"מ 158 (מ"מ)

גבול התכנית	כחול
שטח מרטי פתוח	ירוק
אזור מגורים א'	כתום
דרך קיימת	צהוב
קו בנין	—
מספר המגורים הישן	70
מספר מגורש החדש	70 א'

מספר הדרך : 70
קו בנין : 70
רוחב הדרך : 70

מקרא :

גבול התכנית	כחול
שטח מרטי פתוח	ירוק
אזור מגורים א'	כתום
דרך קיימת	צהוב
קו בנין	—
מספר המגורים הישן	70
מספר מגורש החדש	70 א'

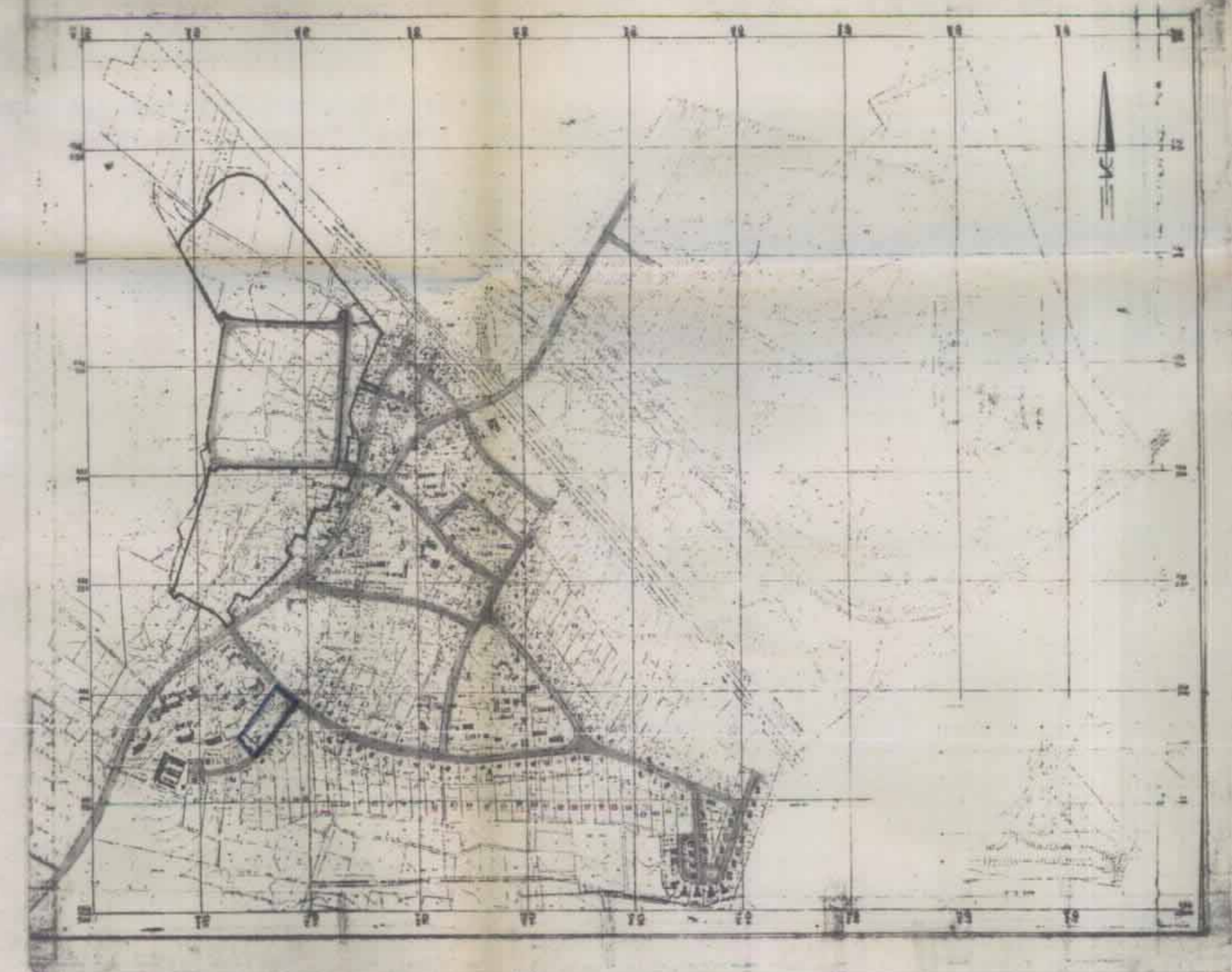
מספר הדרך : 70
קו בנין : 70
רוחב הדרך : 70

טבלת שטחים

אזור	מצב קיים	מצב מוצע
	שטח	שטח
מספר	ב - %	ב - דונם
מגורים א'	6175	6175
ש.פ.	0.120	1.6
דרך קיימת	1.175	15.7
סה"כ	7470	7470

תתימות :
בעל הקרקע :
היום :
המתכנן :
ועדה מקומית :
ועדה מחוזית :

תרשים הסביבה 1:20.000 ק.מ.



תאריך	שינויים
18.04.96	תיקונים ע"פ הרישום היעדר התקנות
20.05.97	תיקונים ע"פ הרישום היעדר התקנות