

מ"א נ/ס/מק/158 (0-3 ציון) חל אב"א

מפה טרופוגרפית  
תשריט חלוקה  
1 : 250

תכנית מפורטת מס' נסאמק\158  
שינוי לתכנית מתאר מס' נסאואו\נסאואו

עיריית נס-ציונה  
אגף המנדט  
כ"ס  
14-10-1998  
חועבר

מחוז : המרכז  
נפה : רחובות  
מקום : נס ציונה  
גוש : 3637  
ת.מקה : 673  
שטח : 403 מ"ר

עורך התוכנית : סול יחזקאל אדריכלות  
ת.ד 88-אור יהודה

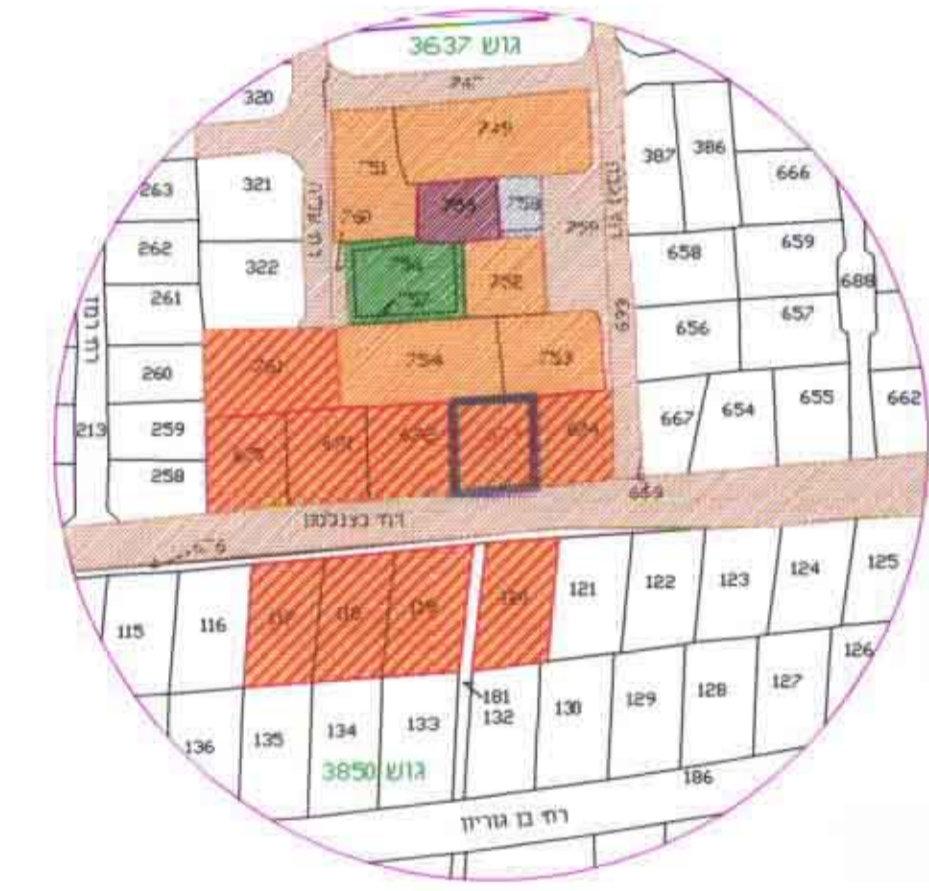
בעל הקרקע : מנהל מקרקעי ישראל  
יוזם התוכנית : מנשה מתנא

חתימת הועדה המקומית

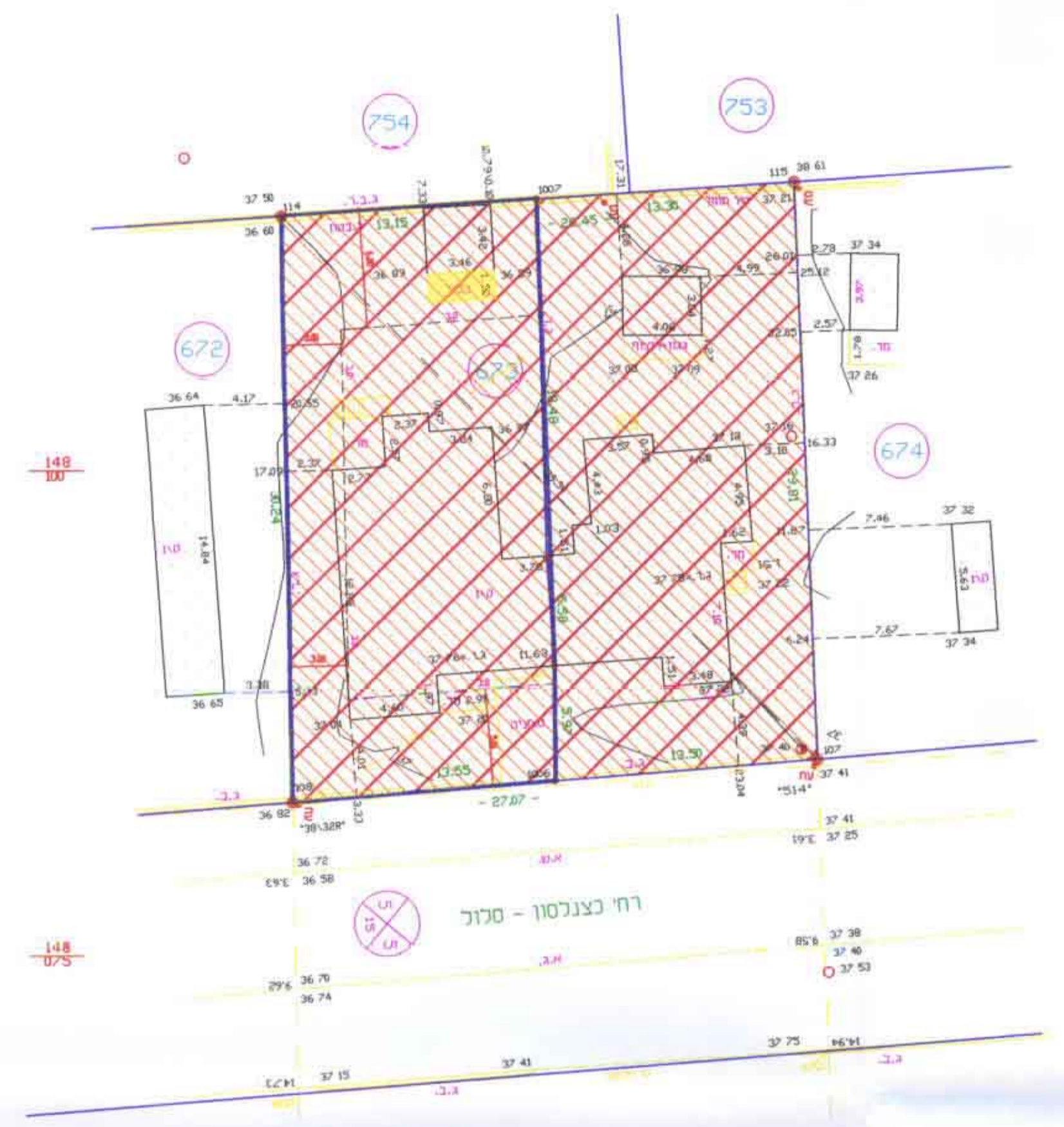
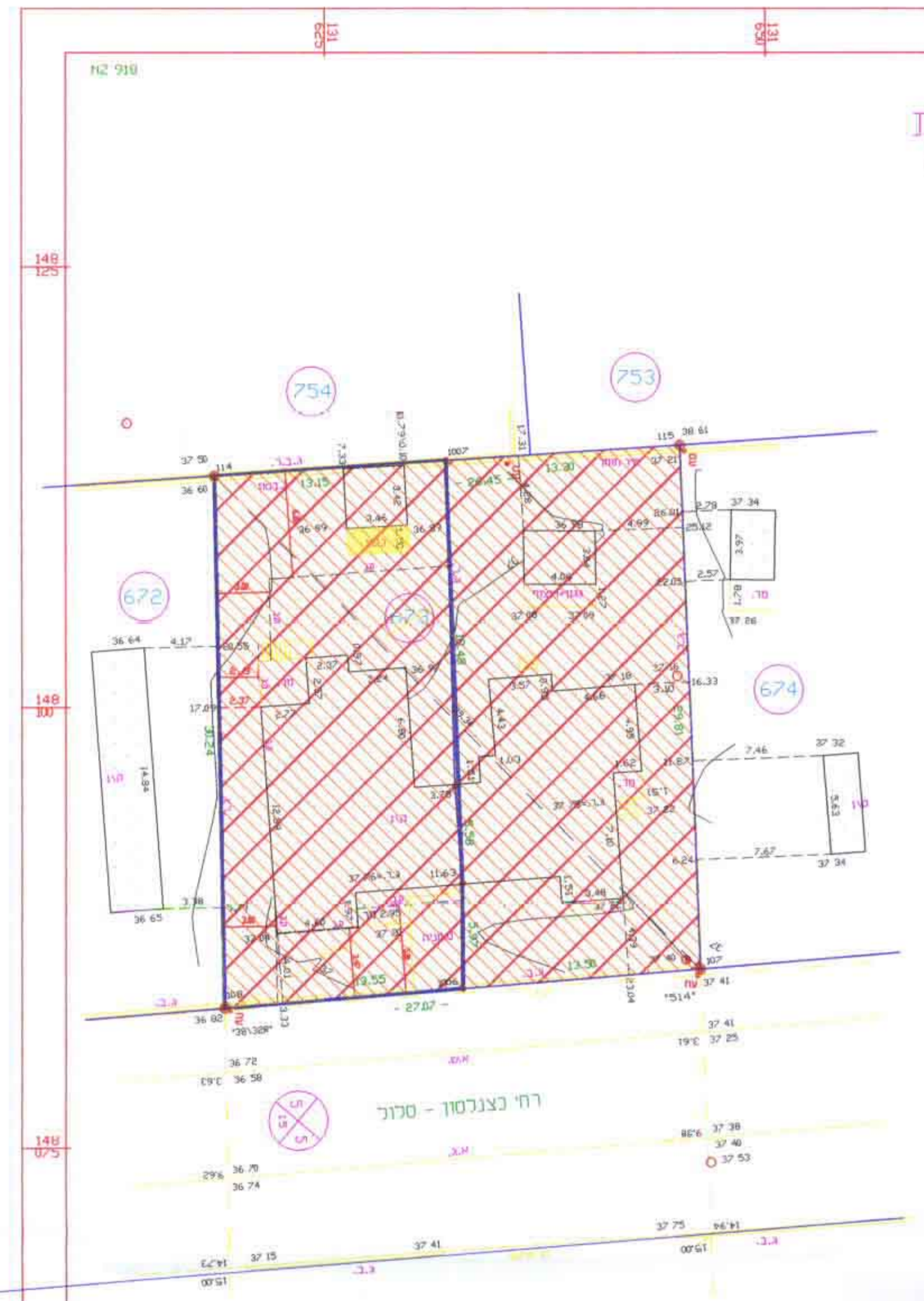


מקרא :

- גבול התוכנית
- אזור מגורים א' 2
- אזור מגורים מיוחד
- אזור מסחרי
- שטח ציבורי פתוח
- דרך קיימת
- מבנה ציבור
- מבנים להריסה
- קוי בניין



חריטים סביבה 1:2500



רח' בצנלסון - סלון

רח' בצנלסון - סלון

מצב מוצע

מצב קיים

לא לצרכי רישום

תאריך : 3.2.97  
ד.ב. 619  
ג' גרסי - מודד מוסמך, רח' שלמה, המלך 10 ראשניץ 9615292

הערות :  
1. תוכנית מפורטת על תכני מס' 193/25  
2. רבדים קטנים לרישום עירונית נ.ה. מס' 30 שאובה 41.409  
3. הרכיב טענה ישווא העליון.

הפקדה - י.פ. \_\_\_\_\_ תאריך \_\_\_\_\_ עמוד \_\_\_\_\_  
אישור - י.פ. \_\_\_\_\_ תאריך \_\_\_\_\_ עמוד \_\_\_\_\_