מרחב תכנון מקומי שרונים

תכנית שינוי מאחר מס. בר/198\ק

שינוי ל.ת.ב.ע. בר/198\ג

מחוז: מרכז
כפר: רמת גן
מקום: גאלה
גוש: 3778,3781
חלק:
מרחב: 9.88 דונם
מקום: עזריה 13-כפר מעש לקח גאלה
רחוב: אד' נעמה בידרמן נוסף 16 מ. בתיה
בעל הקרקע: 08-9319675
המתכנן: 08-9340258

הוספת מגרש	23.11.98

מקרא:

- גבול התכנית
- גבול גאלה
- מ. בנין קיים
- מ. בנין מאוש
- בנין קיים
- איזור מגורים
- איזור מסחר
- בנין הריסה
- מס. דרך
- מ. בנין
- רחוב דרך

אחיזות:

הרים	[illegible]	המשוב	
המציע	[illegible]	המתכנן	
בעל הקרקע		תאריך	[illegible]

ועדה מקומית שרונים
אישור תכנית מס. 2/198/ב
ישיבה מקומית מיום 28.06.98
מס' פרוטוקול 1746
יו"ר הועדה המקומית

מפה טופוגרפית
ק"מ 1:250

טחון: המרכז
נפה: רמת גן
מקום: גאלה
גוש: 3778 - 3781
מגרש: 157 (חלק) (בר/198)
הוכן ע"ר: משפחת בן נסם

הערות

1-תכנית מבוססת על תכנון בר/198
2-גבול רחוב נכונה מ. ר.ב.ע קיים
3-גבול מגרש לפי מ.ק. קיים
4-תכנית מאוש מקומית רוחב מאוש
5-מסדרון מגרים מסומן בצבע
6-פירוק ומפה הפיצוי יוכרם כהשתנות
בתוך עריכת תב"רישום

1:250 תרכיבת כלובע ק-מ

לא לצרכי רישום

מרדכי מטמון

אדריכל מ.ר.ב.ל סיגנים - מרדכי מטמון מס. רישיון 535
כפר בן בנימין 29 ת.ד - יפו 59465 טל. 0507-3517363

מפה טופוגרפית
ק"מ 1:250

הערות

1-תכנית מבוססת על תכנון בר/198
2-גבול רחוב נכונה מ. ר.ב.ע קיים
3-גבול מגרש לפי מ.ק. קיים
4-תכנית מאוש מקומית רוחב מאוש
5-מסדרון מגרים מסומן בצבע
6-פירוק ומפה הפיצוי יוכרם כהשתנות
בתוך עריכת תב"רישום

1:250 תרכיבת כלובע ק-מ

לא לצרכי רישום

מרדכי מטמון

אדריכל מ.ר.ב.ל סיגנים - מרדכי מטמון מס. רישיון 535
כפר בן בנימין 29 ת.ד - יפו 59465 טל. 0507-3517363
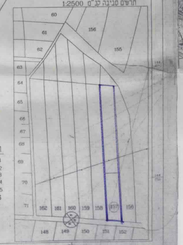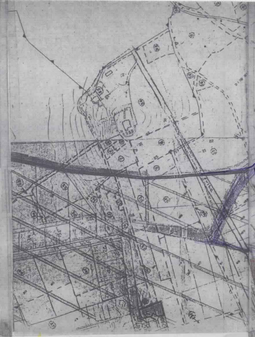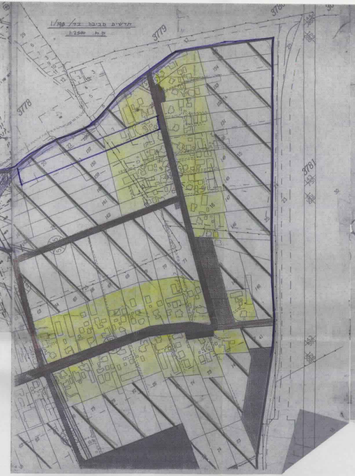
תרשים סביבה ק.מ 1:2500