

ג.מ. ק/מק/ק 3225 כפר-חמא כחל 8/91

**מרחב תכנון מקומי "קסם"**

תכנית שינוי מתאר ק/מק/ק

תקון לתכנית ק/מק/ק 1005 ו- ק/מק/ק 1005/א  
אחוד וחלוקה בהסכמת הבעלים

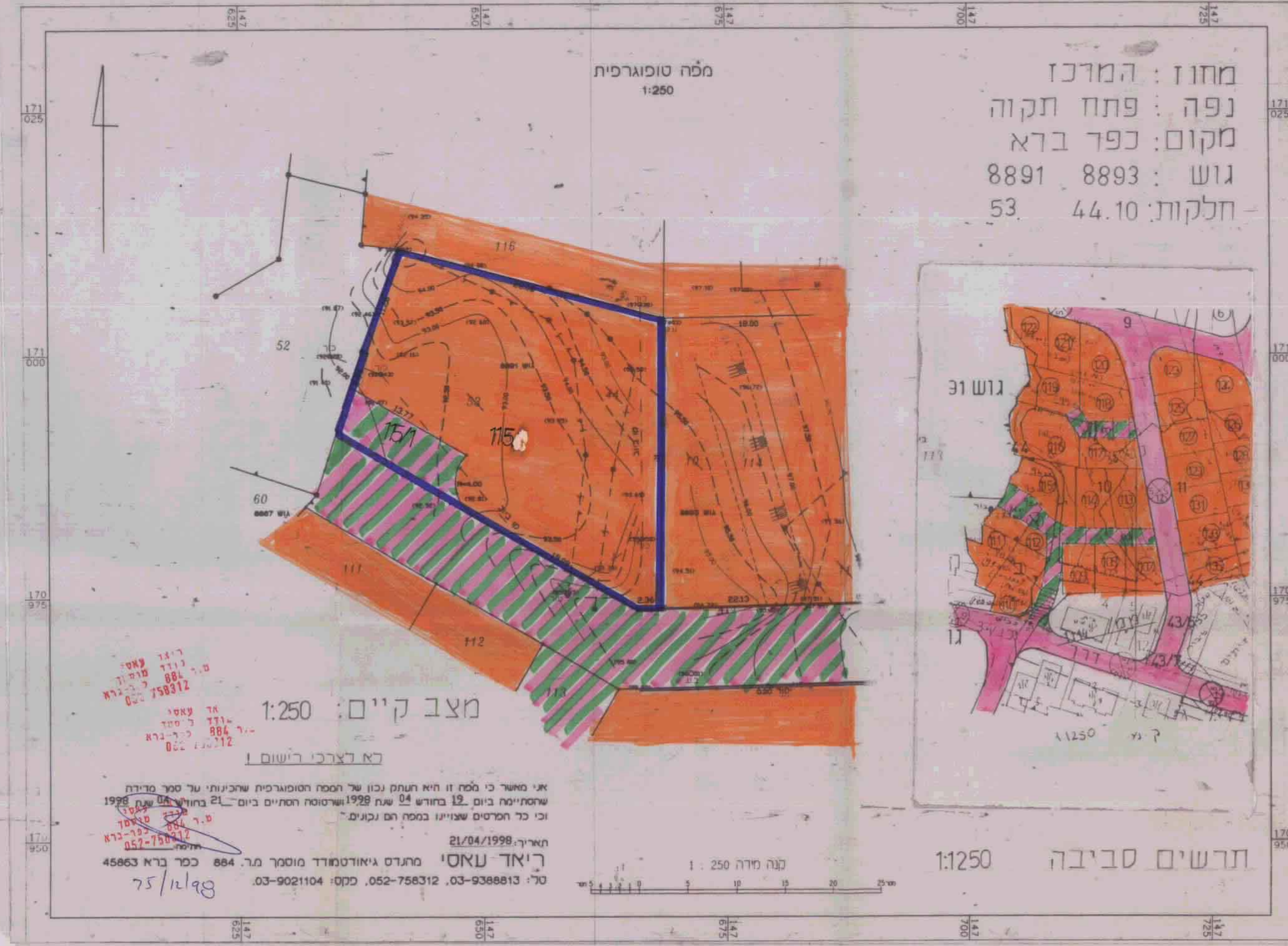
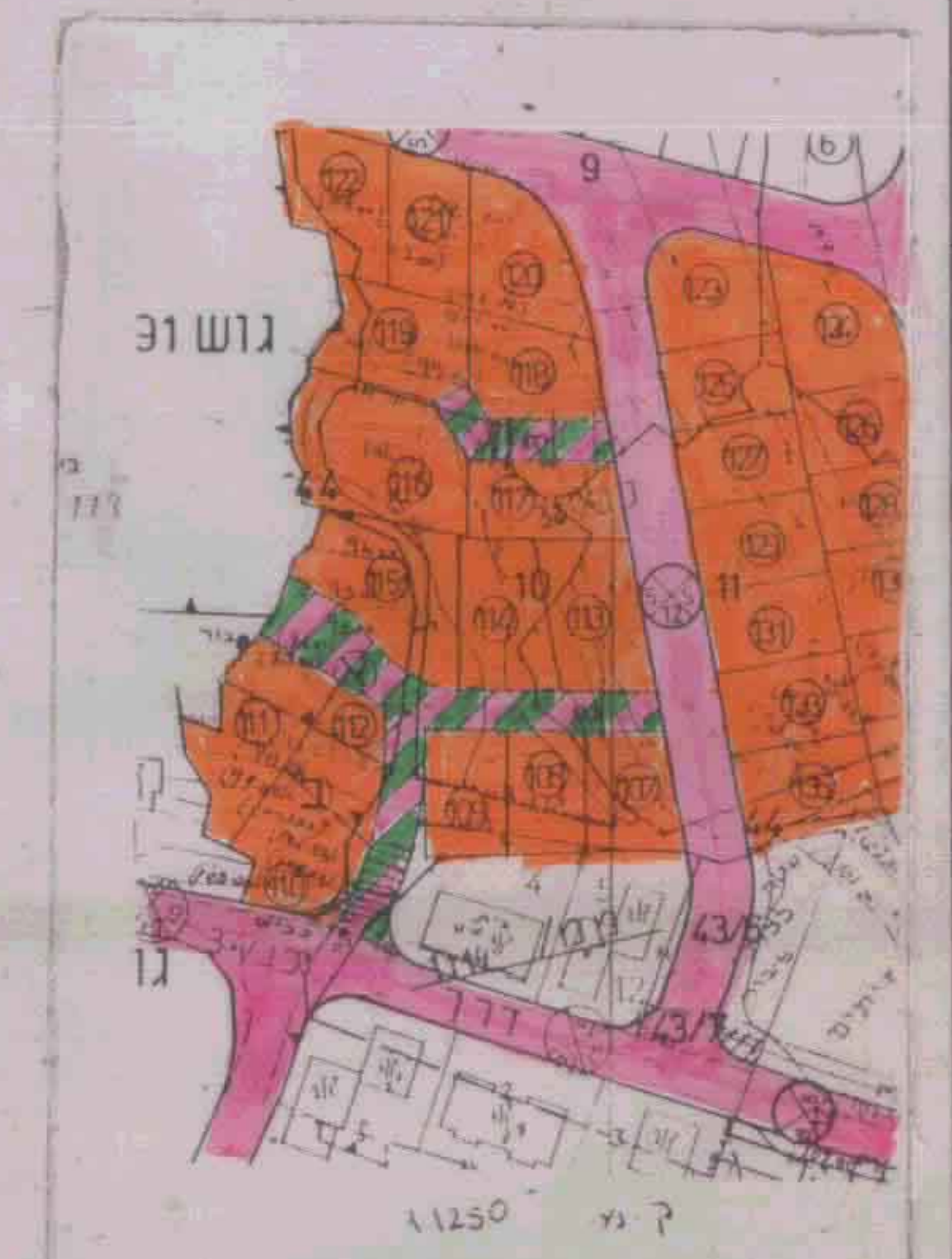
- מחוז: ..... הערבה
- נפה: פתח תקוה
- המקום: כפר ברק
- בוש: 8891 8893
- חלקי חלקות: (10 ו 44) 55
- מגרש: 115
- השטח: 0.810
- היזום/הבעל: ריאן אמין נמר
- עורך התכנית: ה. בדיד אחשאן

תחילת: .....  
תאריך: 20.11.98

- מפתח צבעי**
- גבול תכנית
  - אזור מגורים א'
  - דרך מוצעת
  - דרך קיימת
  - דרך משוכנת
  - דרך כניסה
  - שטח לצרכי ציבור
  - שטח ציבורי פתוח
  - בית קיים
  - אזור תבאי

ועדה מקומית קסם  
אישור תכנית מס' 3225/קמק/ק  
הועדה המקומית לתכנון ולבנייה  
בשבת 12.11.98

מחוז: המרכז  
נפה: פתח תקוה  
מקום: כפר ברק  
גוש: 8891 8893  
חלקות: 44.10 53



מצב קיים: 1:250  
לא לצרכי רישום

אני מאשר כי מלפניו היא התקן נכון על המפה הטופוגרפית שהוכנתה עד סוף מדידת שטחתי יומה ביום 12 בחודש 1998 שנת 5758 ושטחיה המייים ביום 21 בחודש 1998 שנת 5758 וכן כל המרטים שצוינו במפה הם נכונים.  
תאריך: 21/04/1998  
ריאן נאסי מתרגם גיאודטמומד מוסמך מר. 884 כפר ברק 45863  
טל: 03-9388813, 052-758312, 03-9021104  
75/11/98

**טבלת שטחים מצב קיים / מוצע**

יעוד	מצב קיים	מצב מוצע
מגורים א'	0.740	0.740
דרכים	0.070	0.070
סכ"כ	0.810	0.810

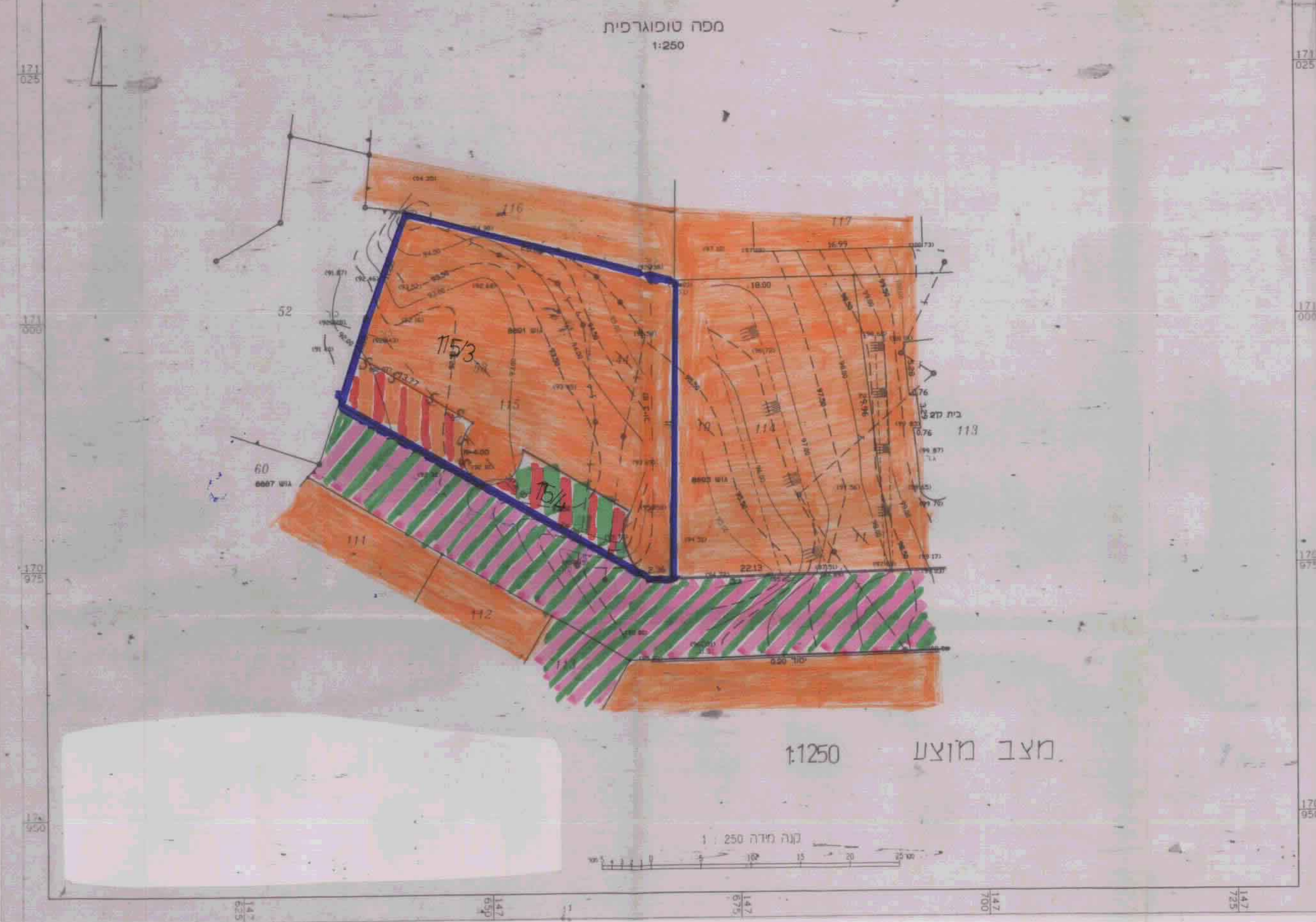
**חתימת בעלים**

מגיש: 115 ריאן אמין 50846971  
ת.י.: 115

**טבלת הקצאה**

מצב קיים	מצב מוצע	יעוד	שטח	מגרש
מגורים א'	0.740	מגורים א'	0.740	115/3
דרכים	0.070	דרכים	0.070	115/4
סכ"כ	0.810	סכ"כ	0.810	

מפה טופוגרפית  
1:250



מצב מוצע: 1:250

