

27.9.98 ת"א רח/מק/400/44 רחוקו - 78/78

הועדה המקומית לתכנון ובניה  
 מרחב תכנון מקומי רחובות  
 ת.ב.ע מט' רח/מק/400/44  
 שינוי לח.ב.ע ודח/ 400

ועדה מקומית רחובות  
 אישור תכנית מס' 44/400/מק/רח  
 הועדה המקומית החליטה לאשר את התכנית  
 בשטח מס' 980011 - 44/400/מק/רח  
 תאריך: 27.9.98

מחוז : מרכז  
 עיר : רחובות  
 גוש : 3700  
 חלקה : 203  
 שטח התכנית : 500 מ"ר

היוזם: ארז גולדשטיין

בעל הקרקע: ארז גולדשטיין

המתכנן: דליה לפידות, אדריכלית, סיקו 4  
 רחובות טל- 9475659-08

מקרא:

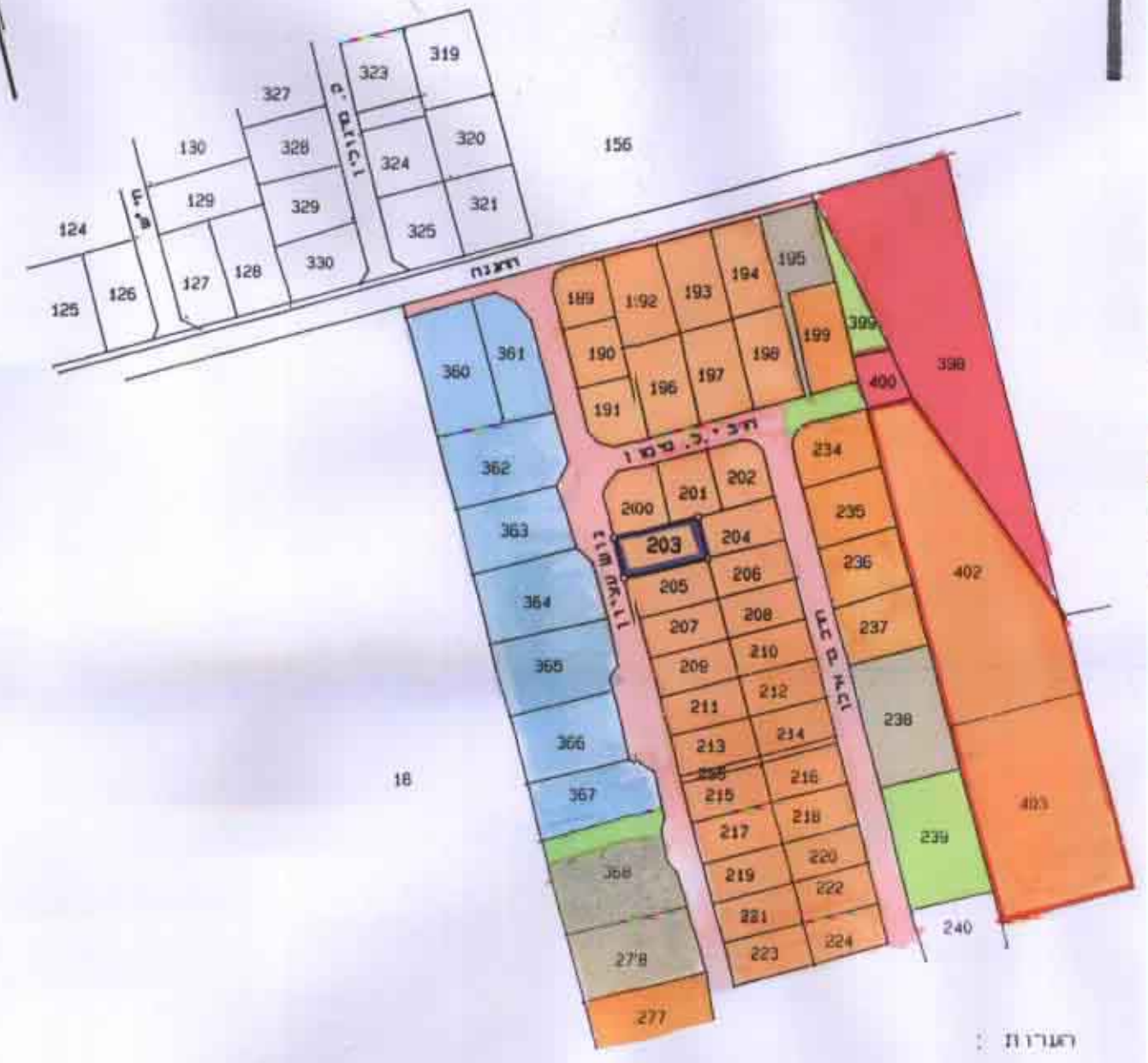
- מגורים א' מגורים אזור שיפור תנאי מגורים
- דרך קיימת הרחבת דרך קיימת
- שטח ציבורי פתוח שטח ציבורי מיוחד
- גבול תכנית גבול תכנית
- חתימות: מבנה להריסה

היוזם:  
 בעל המגרש:  
 המתכנן:  
 תאריך:

דליה לפידות  
 אדריכלית ותכנון ערים  
 רחובות, רח' צפון-מזרח 5  
 08-9475659 סיקוס 44/400/מק/רח

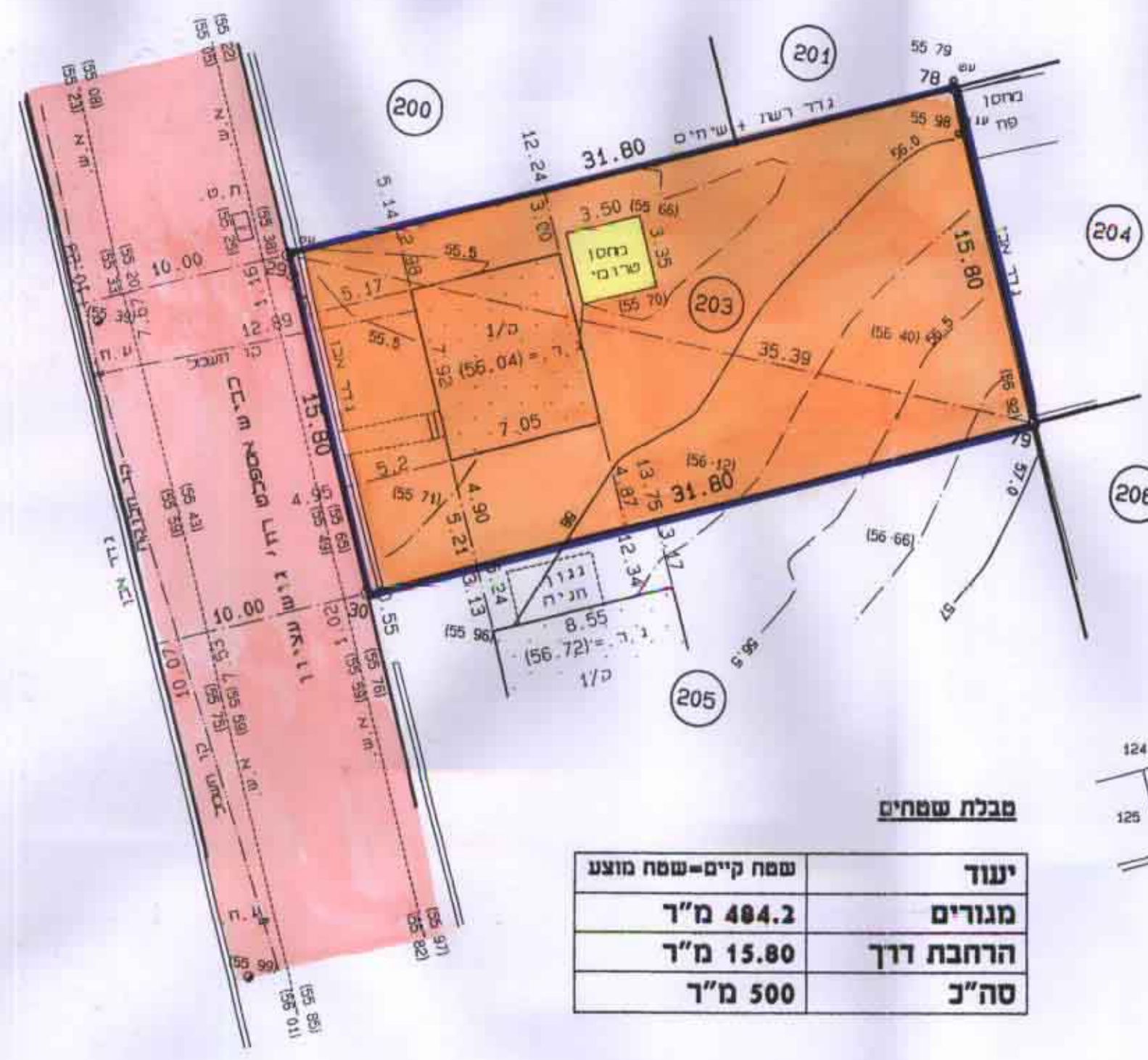


תשרים הטביה  
 קנ"מ 2500 : 1



- הערות:
- גבולות ושטח החזקה מבוססים על מפת גוש הרישום מס' 533/46.
  - הגבהים קשורים לרשת העירונית.
  - המספרים בסוגרים מציינים גבהים.

מפה טופוגרפית



טבלת שטחים

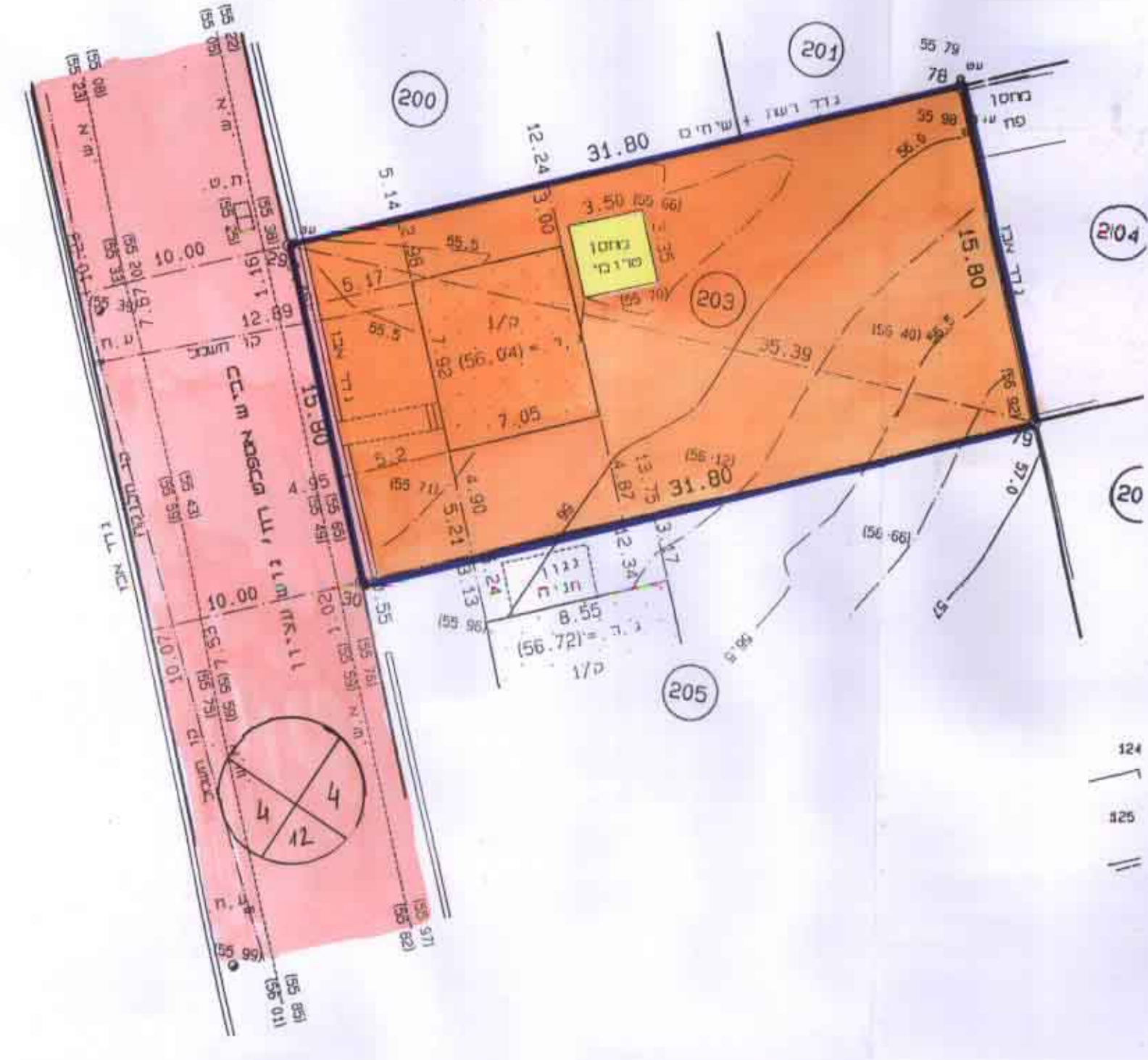
יעוד	שטח קיים-שטח מוצע
מגורים	404.2 מ"ר
הרחבת דרך	15.80 מ"ר
סה"כ	500 מ"ר

מצב קיים 1:250

עיריכתן מפה  
 תאריך: 2.12.98  
 שורם שבואל  
 רח' כענכסון 47 נס ציון  
 SCALE 1:250



מפה טופוגרפית



מצב מוצע 1:250

עיריכתן מפה  
 תאריך: 7.02.97  
 שורם שבואל  
 רח' כענכסון 47 נס ציונה טכ" 9409411  
 SCALE 1:250

