פתח-תקוה

גוש : 6396

חלקה : 144,143

שטח : 144,143 = 0.924 דונם, 143 = 0.924 דונם

כוכן עגור: צבי פרג

מפה טופוגרפית
1:250

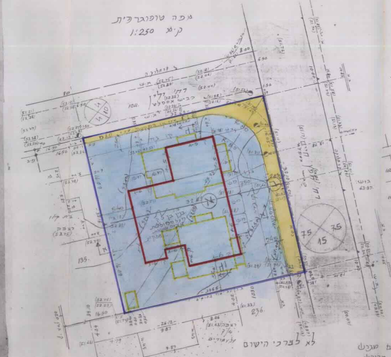

תרשים הסביבה
קנ"מ 1:1250

תרשים שבטש
מצב מאושר
1:250

הערות:
1. הסמכים המצויים גובלים
2. הגבולות מבוטסים על פי
עדכון עפ"י מ.ד. 2000

מאיר: 1992 ,1.11
מעשיהו: 342
על: 2000-02
בבאי דרך מודד מוסמך רח' הברכה 3 כ"ס

מכלול שטחים מאב קיים				לפי פס/1201
		ייעוד		
גוש	חלקה	מגורים ב'	דרך	סיכם שטח
6396	143	435	89	524
	144	476	48	524
	סיכם שטח			1048

מכלול שטחים מאב מוצע			
תקנון	מספר	שטח בסיר	עבע
N	911		מגורים ב'
3	137	דרך קיימת	
סיכם	1048		

E 176 76m-1

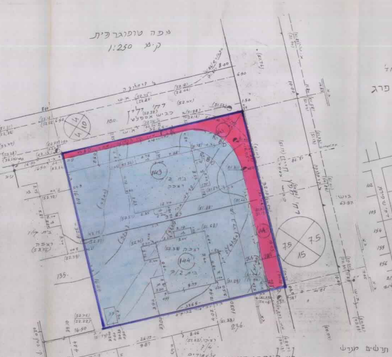

תרשים הסביבה
קנ"מ 1:1250

תרשים יעודי
מצב קיים
1:250

פתח-תקוה

גוש : 6396

חלקה : 144,143

שטח : 144,143 = 0.924 דונם, 143 = 0.924 דונם

כוכן עגור: צבי פרג

מפה טופוגרפית
1:250

הערות:
1. הסמכים המצויים גובלים
2. הגבולות מבוטסים על פי
עדכון עפ"י מ.ד. 2000

מאיר: 1992 ,1.11
מעשיהו: 342
על: 2000-02
בבאי דרך מודד מוסמך רח' הברכה 3 כ"ס

תרשים הסביבה
קנ"מ 1:1250

תרשים סביבה 1:5000

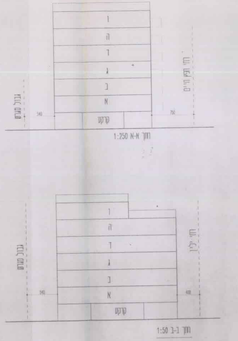

חתך א-א 1:250

חתך ב-ב 1:250

מגרש מס' 911

מגרש מס' 137

מגרש מס' 911

מגרש מס' 137

מגרש מס' 911

מגרש מס' 137