

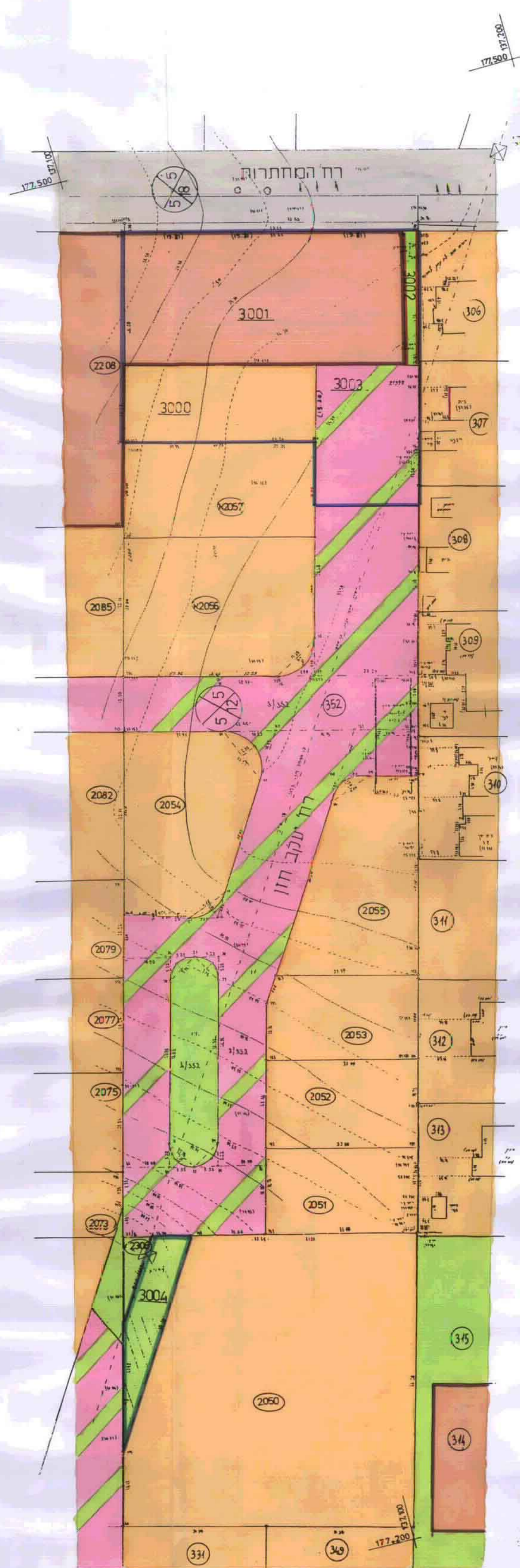
מרחב תכנון מקומי רעננה
 תכנית מתאר עם הוראות כמפורטת מס.רע/2003 ד'
 שינוי לתכניות מתאר מס.רע/2000, רע/במ/2003

מחוז: המרכז
 נפה: פתח-תקוה
 עיר: רעננה
 גוש: 6579
 חלקות: 352 [חלקן]
 שטח התכנית: 3,442 מ"ר
 יוזם התכנית: הועדה המקומית לתכנון ובינה, רעננה
 עורך התכנית: מחלקת הנדסה, עיריית רעננה
 בעלי הקרקע: יוסי אביב, רון אביב, יפעת שטיין, יהודית קולדן
 קנ"מ: 1:500, 1:5000

משרד הנדסה פתח תקוה
 משרד הנדסה רעננה
 משרד הנדסה רעננה
 משרד הנדסה רעננה
 משרד הנדסה רעננה

משרד הפנים
 מינהל מחוז מרכז
 22-04-1999
 יו"ר

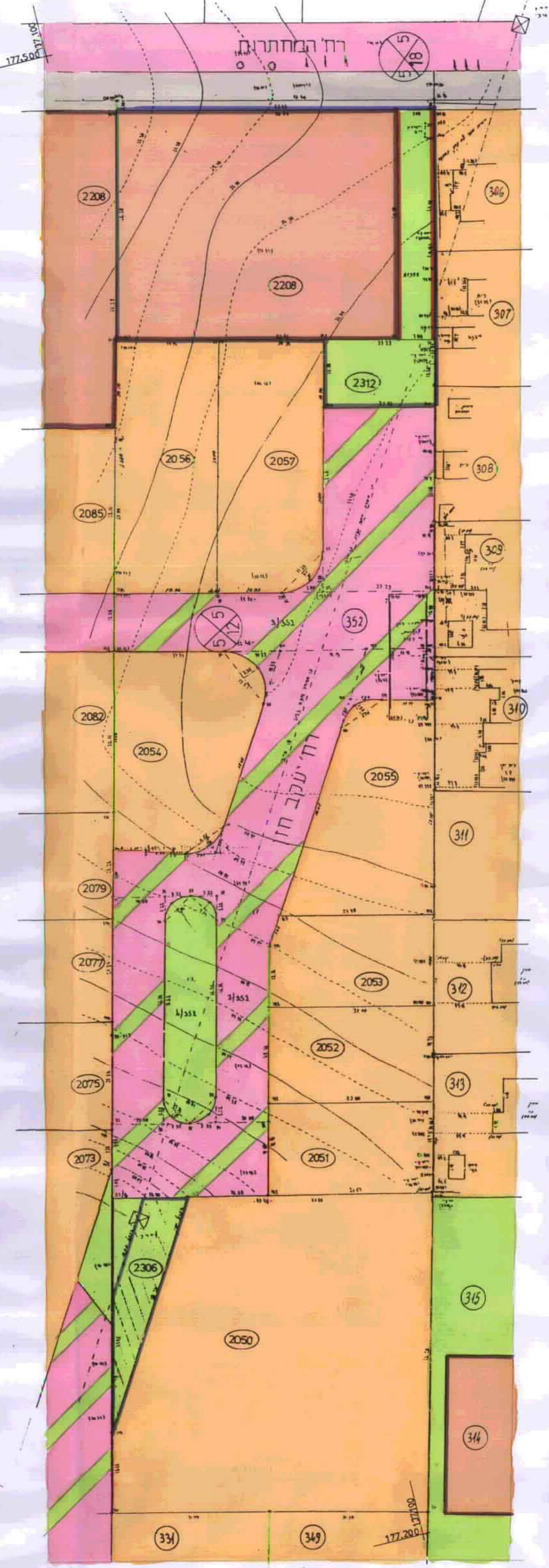
- 3000 מספר מגרש מוצע
- 396 מספר חלקה קיימת
- קו בניין
- רוחב כביש
- גבול תכנית
- אזור מגורים א'
- אזור מגורים ב'
- אזור מגורים ג'
- שטח בניין ציבורי
- שטח ציבורי פתוח
- שטח פרטי פתוח
- שביד
- דרך קימת
- דרך חדשה
- דרך משוכבת



מצב מוצע
 קנ"מ 1:500

טבלת שטחים:

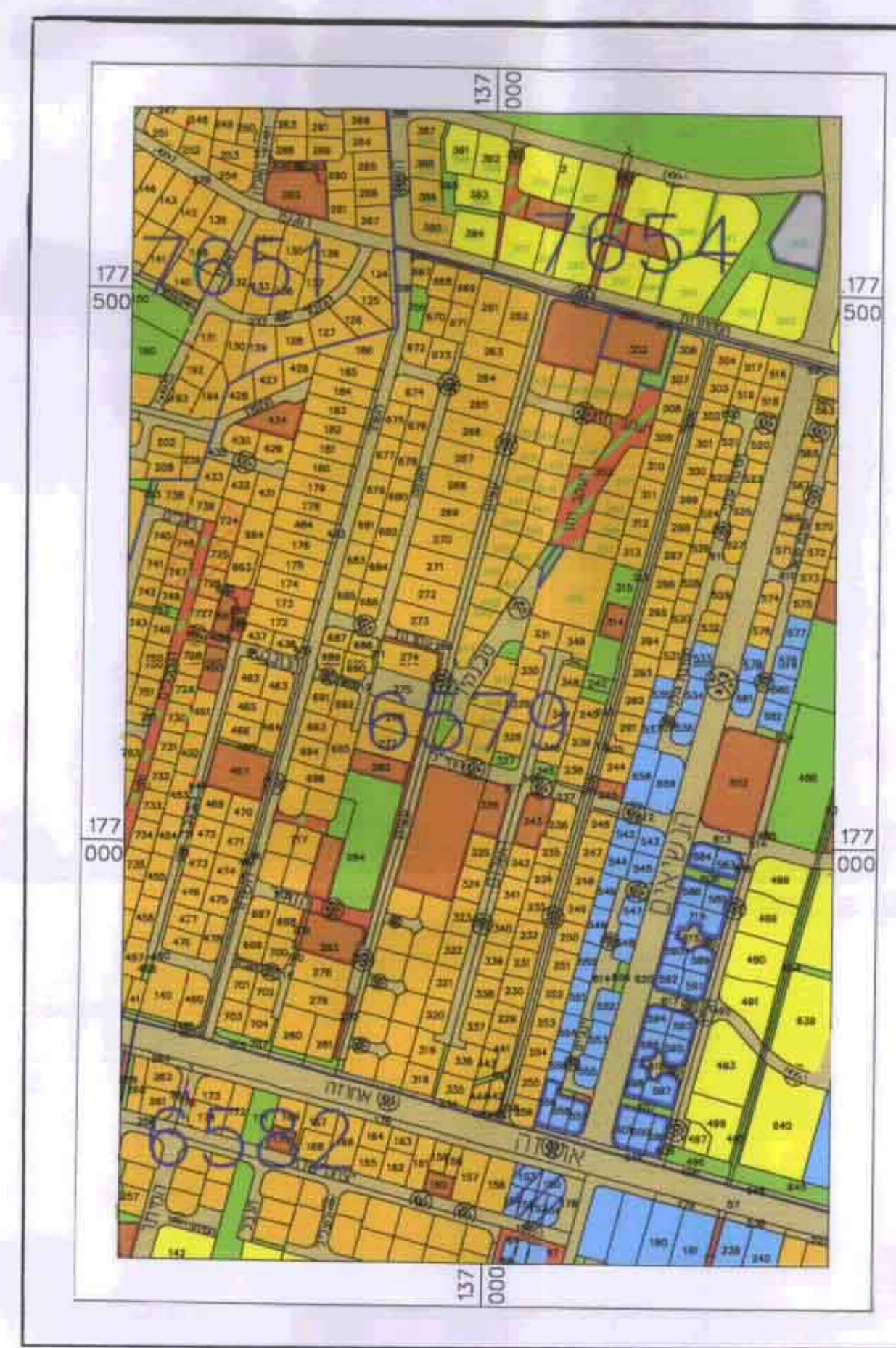
מצב מוצע		מצב קיים	
יחיד	הערות	יחיד	הערות
1	מגרש א'	1	מגרש א'
2	מגרש ב'	2	מגרש ב'
3	מגרש ג'	3	מגרש ג'
4	שטח פתוח	4	שטח פתוח
5	שטח פרטי פתוח	5	שטח פרטי פתוח
6	שביד	6	שביד
7	דרך קימת	7	דרך קימת
8	דרך חדשה	8	דרך חדשה
9	דרך משוכבת	9	דרך משוכבת



מצב קיים
 קנ"מ 1:500

התפלגות יעודי קרקע:

סוג קרקע	שטח (מ"ר)	אחוז
מגורים א'	2,524	73%
מגורים ב'	300	9%
מגורים ג'	318	9%
שטח פתוח	3,142	91%
שטח פרטי פתוח	300	9%
שביד	300	9%
דרך קימת	300	9%
דרך חדשה	300	9%
דרך משוכבת	300	9%



תרשים סביבה
 קנ"מ 1:5000

משרד הפנים
 מינהל מחוז מרכז
 22-04-1999
 יו"ר

סיני גרדון - ציון מלמזה
 מהנדסים ומודדים מסמכים
 שמאות במקרקעין
 רישום מס 528
 מס' 545398
 טל: 03-5311111
 פקס: 03-5311111
 09-588444