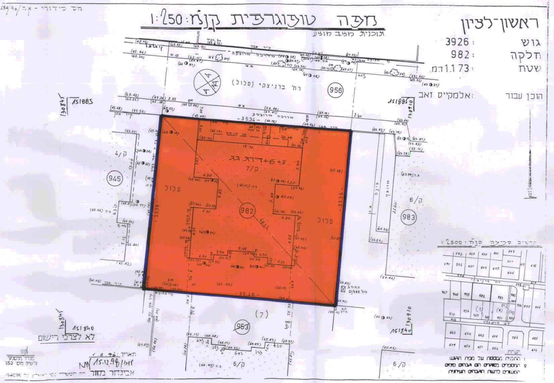

מקרא מצב מוצע

גבול התוכנית

אזור מגורים מיוחד

מס' דרך

קו בנין

רוחב דרך

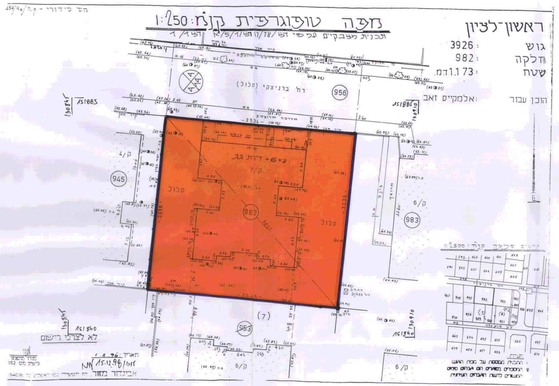

מקרא מצב קיים

גבול התוכנית

אזור מגורים מיוחד

מס' דרך

קו בנין

רוחב דרך

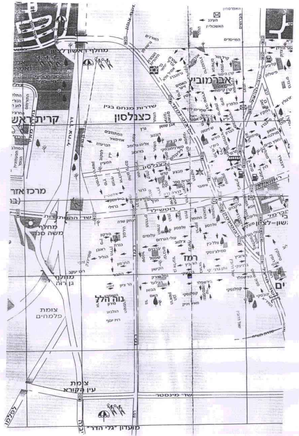

תרשים התמצאות

מרחב תכנון מקומי ראשון לציון

תכנית שינוי מתאר מס. ר.צ / 1/17/78

המהווה שינוי לתוכנית מתאר ר.צ./1/1

ושינוי לתכניות מפורטות רצ/17/78 ו רצ/1/5/א

מחוז : המרכז

נפה : רחובות

עיר : ראשון לציון

גוש : 3926

חלקות : 982

שטח התכנית : 1.173 מ"ר

גבול התכנית : כמסומן בתשריט בקו כחול.

בעלי הקרקע : אלמקאיים זא"ק ואחרים.

יזם התכנית : אלמקאיים זא"ק
רח' ברזיצקי 33 ראשל"צ.
טל. 03-9674517

עורך התכנית : דב חפץ
אדריכלות ובינוי ערים בע"מ.
רח' אשר לוין 1 ראשל"צ
טל. 03-9691579
פקס 03-9666650

חתימת בעל הקרקע : שרר

חתימת היזם : שרר

חתימת העורך : דב חפץ
אדריכל ומתכנן ערים
מס' מספר אדריכל 35
מס' מספר מתכנן 1