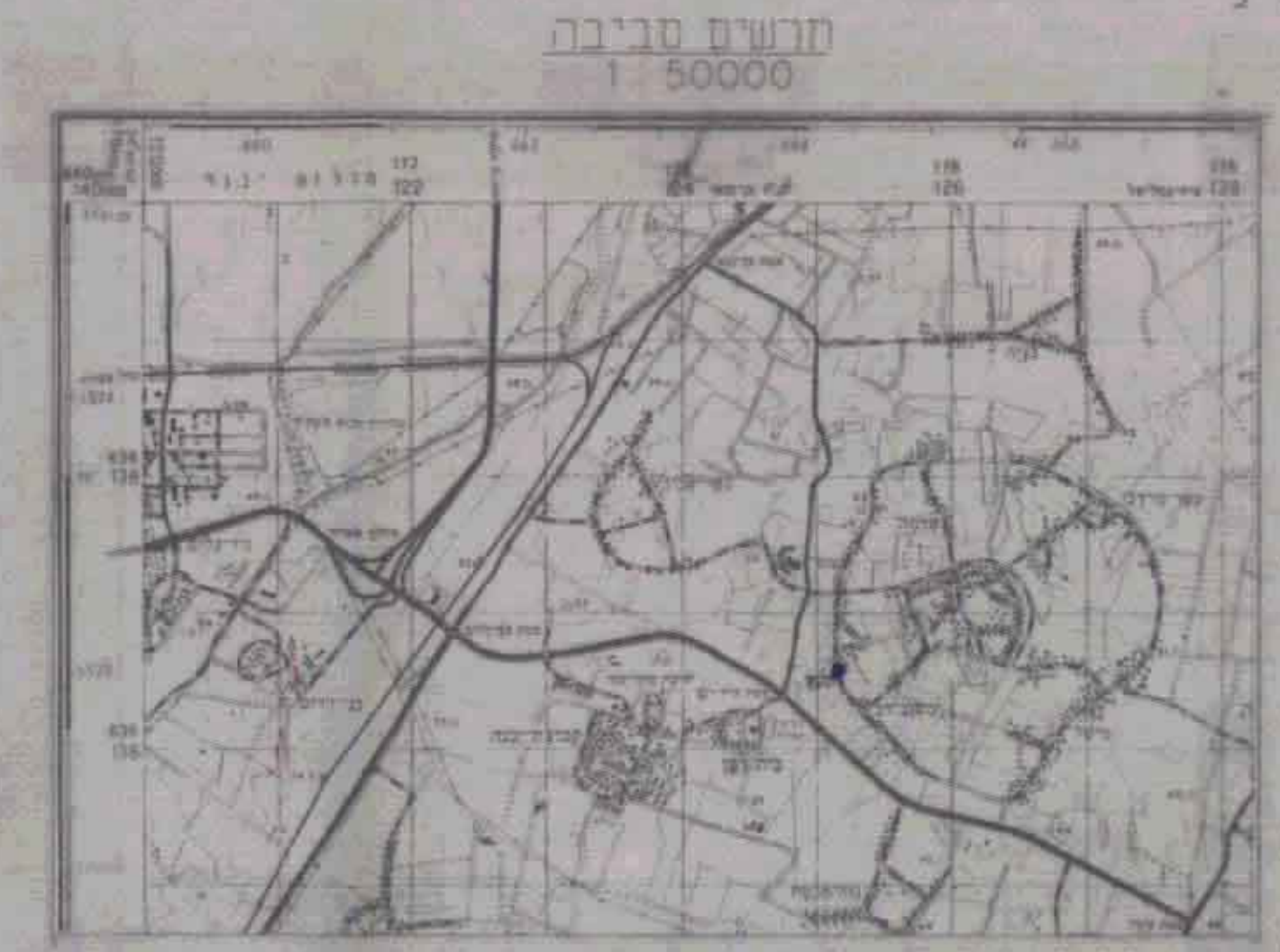


ת.א. 7/104/104
 7/104/104
 7/104/104

הועדה המקומית לתכנון ולבניה - " שורקות " תכנית שינוי מיתאר בר/מק/104/104 שינוי לתכנית בר/104

מחוז מרכז
 נפה רחובות
 מקום משגב דב
 גוש 4999
 חלקות 79 א'
 בעל הקרקע מנהל מקרקעי ישראל
 שטח התכנית 0.900 דונם
 היוזם ד"ר פאם - מושב משגב דב
 ד.נ. עמק שורק בית 79א
 טלפון 08-8591951 08-249267
 עורך התכנית דובי אדריכלים ומהנדסים בע"מ
 רח' סריימו 20 ראשון לציון
 דובי דוד מס' רשיון 9229



חתימות : תאריך 9-3-98

בעל הקרקע : מנהל מקרקעי ישראל

יוזם התכנית :

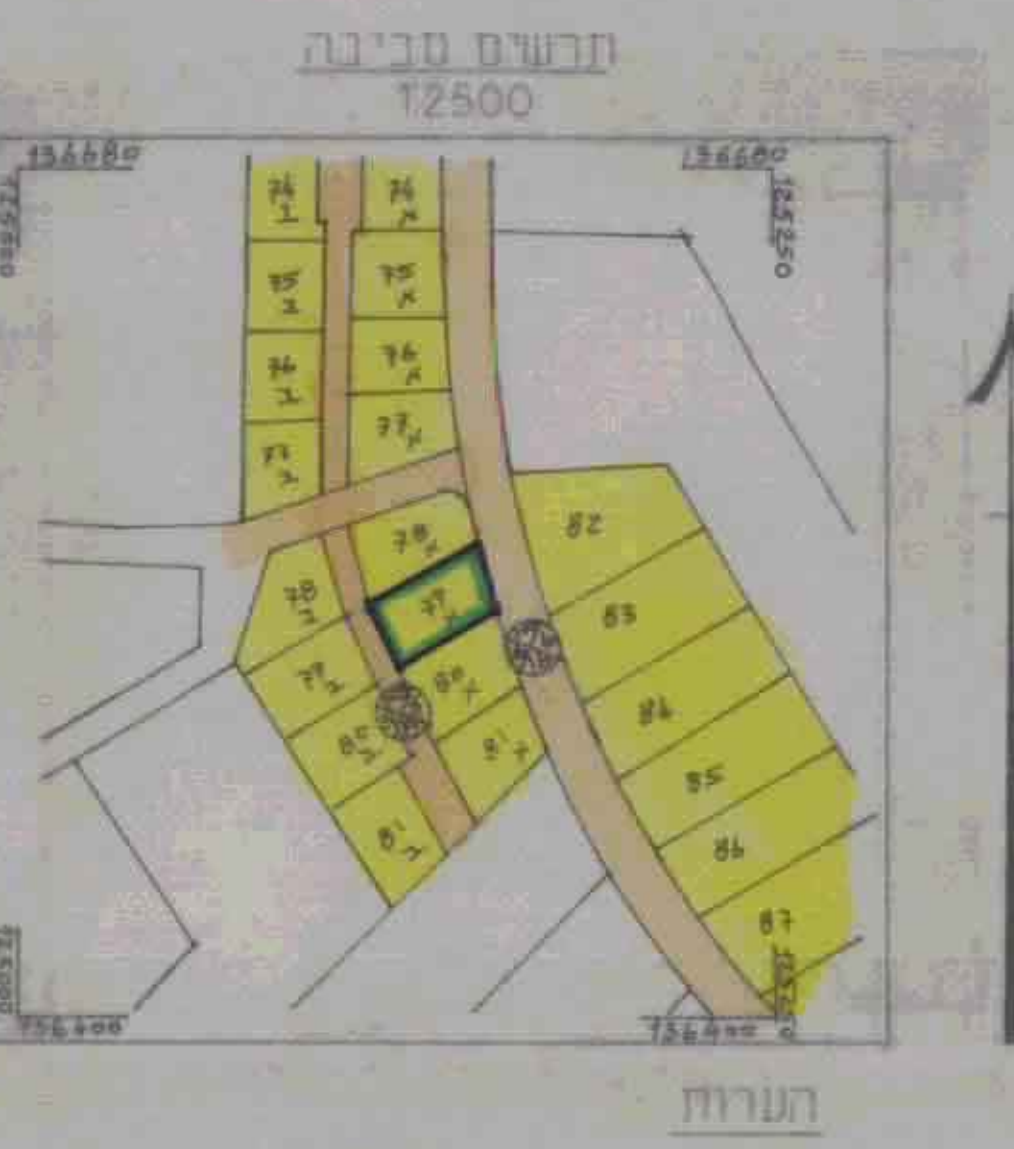
ד"ר פאם

ועדה מקומית :

עורך התכנית :

דובי אדריכלים ומהנדסים

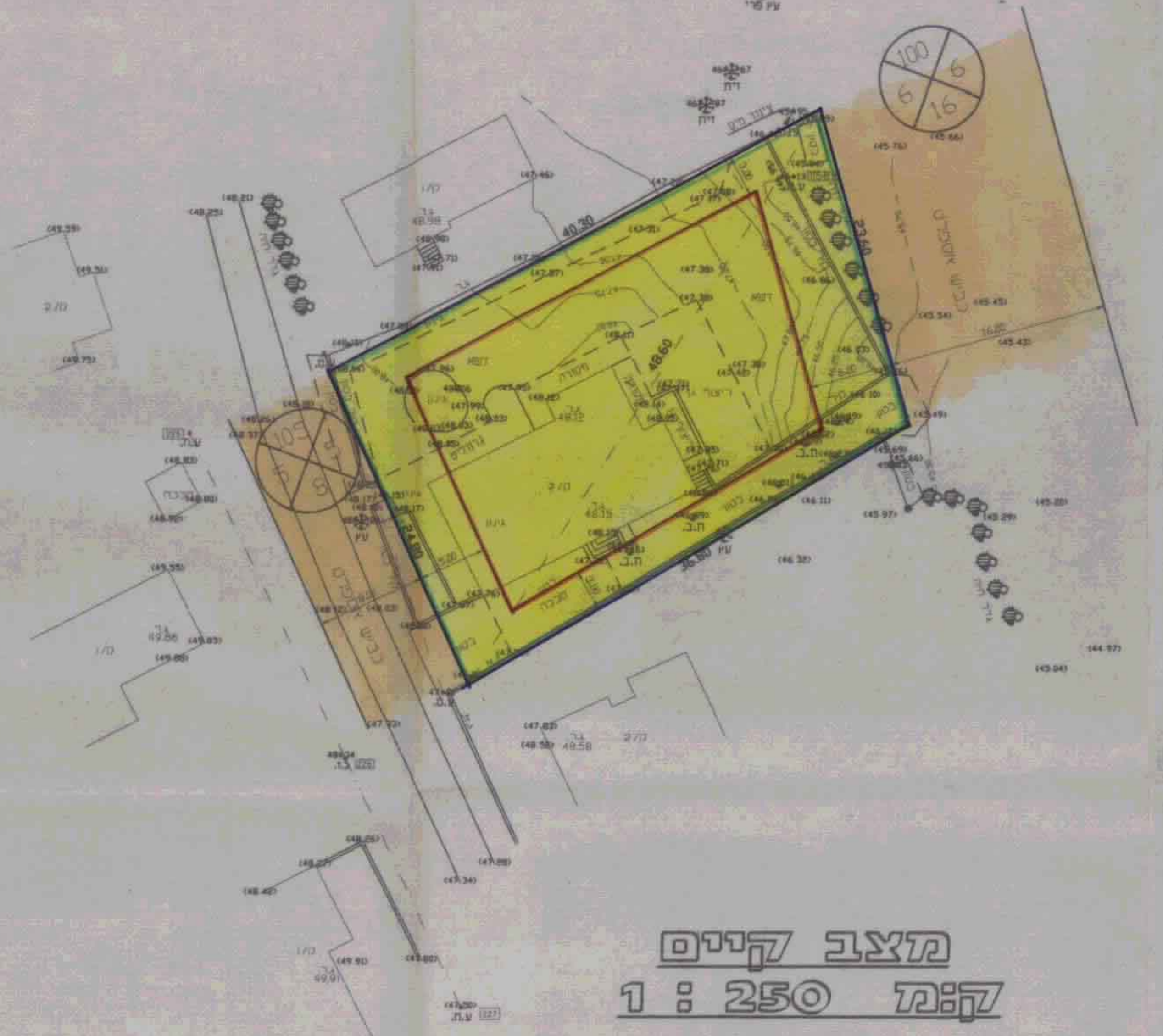
- גבול התכנית
- מספר הדרך
- קו בנין
- רוחב הדרך
- קו בנין קיים
- קו בנין מוצע
- אזור מגורים שלא בנחלות
- דרך קיימת
- גדרות להריסה



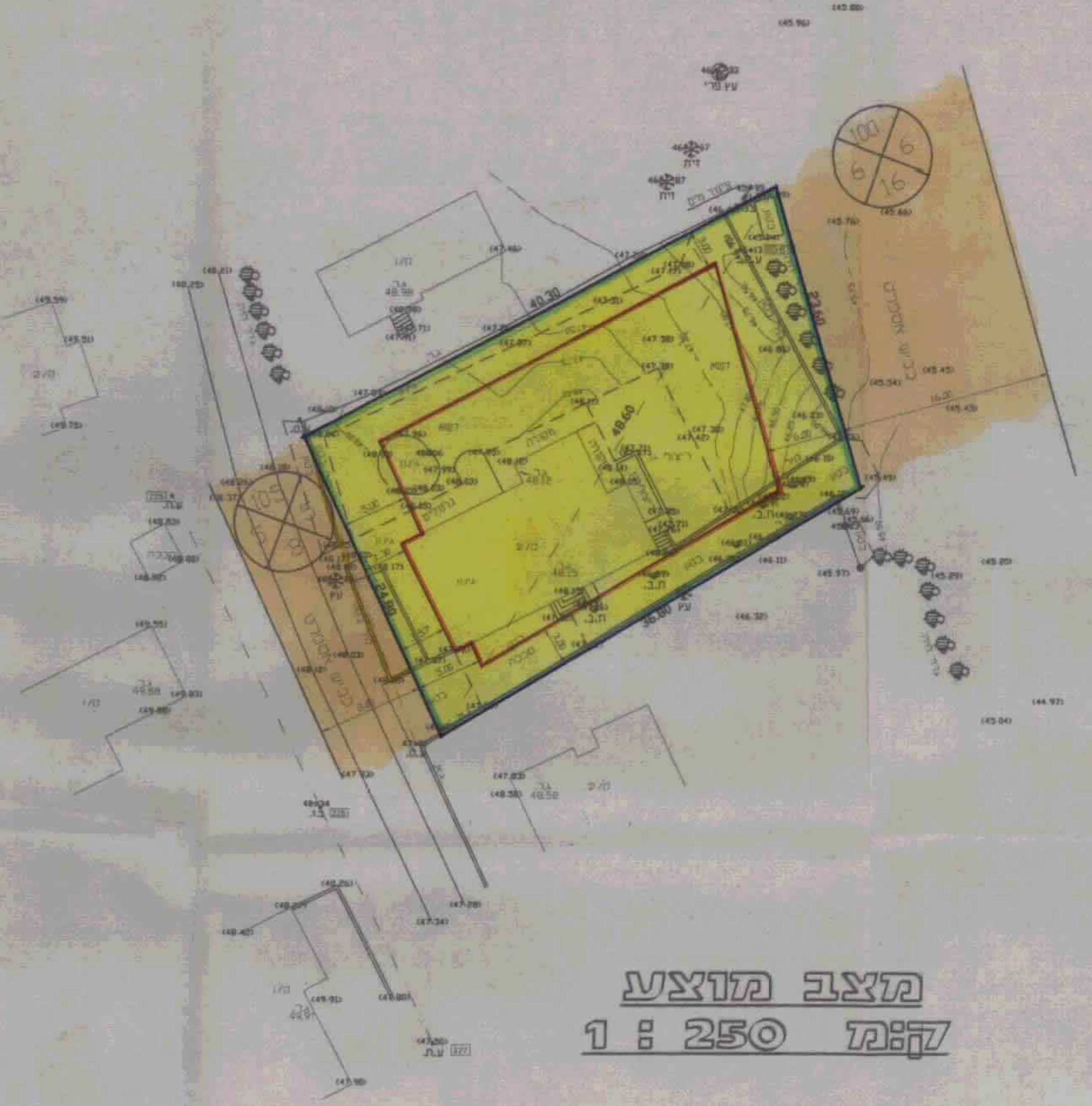
מ.א. הנדסה גאודטית
 שפה אורטס
 מהנדס גאודטי
 חודד מוסטן מ.ר. 852
 רח' הרביץ 8 ראשון-לציון 41040
 טל. 03-9660622
 פקס 03-9661997
 תאריך :

מפה טופוגרפית

מחוז : המרכז
 נפה : רחובות
 מקום : מושב משגב דב
 גוש : 4999
 חלקות : 79 א'
 שטח החלקה : 0.900 ד"מ
 הוכן עבור : ד"ר פאם



מצב קיים
 ק:מ 1 : 250



מצב מוצע
 ק:מ 1 : 250

לא לצרכי רישום

תקן התכנון והבניה והשטחים - 588
 תוספת התקנות סמס"מ, לביטוי ישראלי
 תאריך תכנון : 7/104/104
 תאריך תיקון : 7/104/104
 תאריך : 7/104/104