









תכנית חפורת חס' סק 1514 שינוי לתכנית: חס' 1002

משרד הפנים
מינהל מחוז מרכז-רמלה
22-08-1999
תוק מס' 1076

מחוז: המרכז
חריב תכנון מקומי
ישוב: באר יעקב

גוש: 3831
חלקה: 112; 100
שטח התכנית: 1027 מ"ר
היוזם: סיידון דביה יח' דק 18 באר יעקב
המתקן: אחיר אריות 389-436389-052

תאריך: 15.5.97
מקרא:

-  גבול תל גובלת
-  גבול תכנית
-  אזור מגורים א'
-  אזור מגורים ב'
-  אזור מגורים ג'
-  ש.צ.פ.
-  דרך
-  חבני ציטר

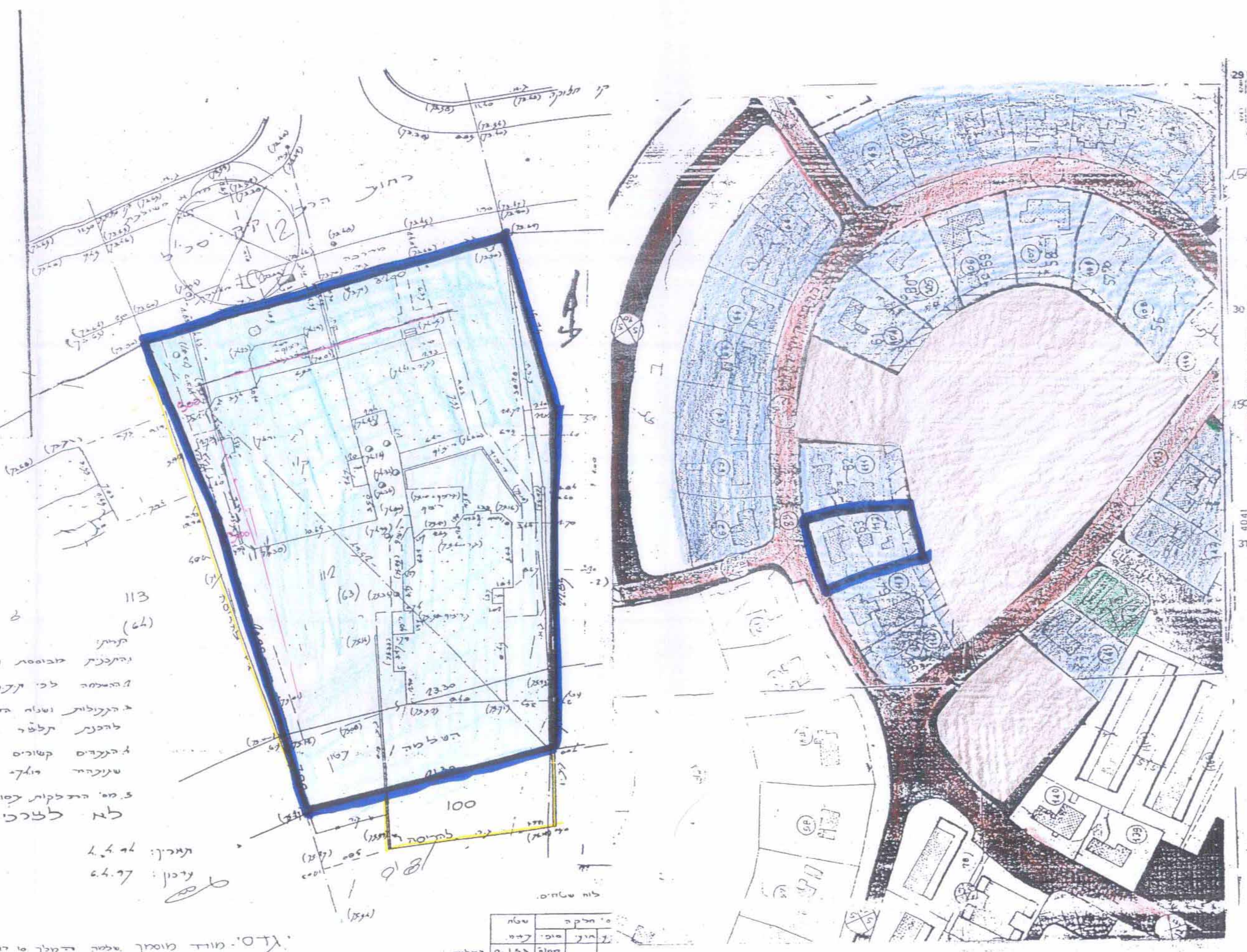
ועדה מקומית תכנון
הפקות חנות מס' 1514
הועדה המקומית החליטה לאשר את התכנית
בשיתוף מס' 99406 ביום 26.4.99

אשרה
11/98



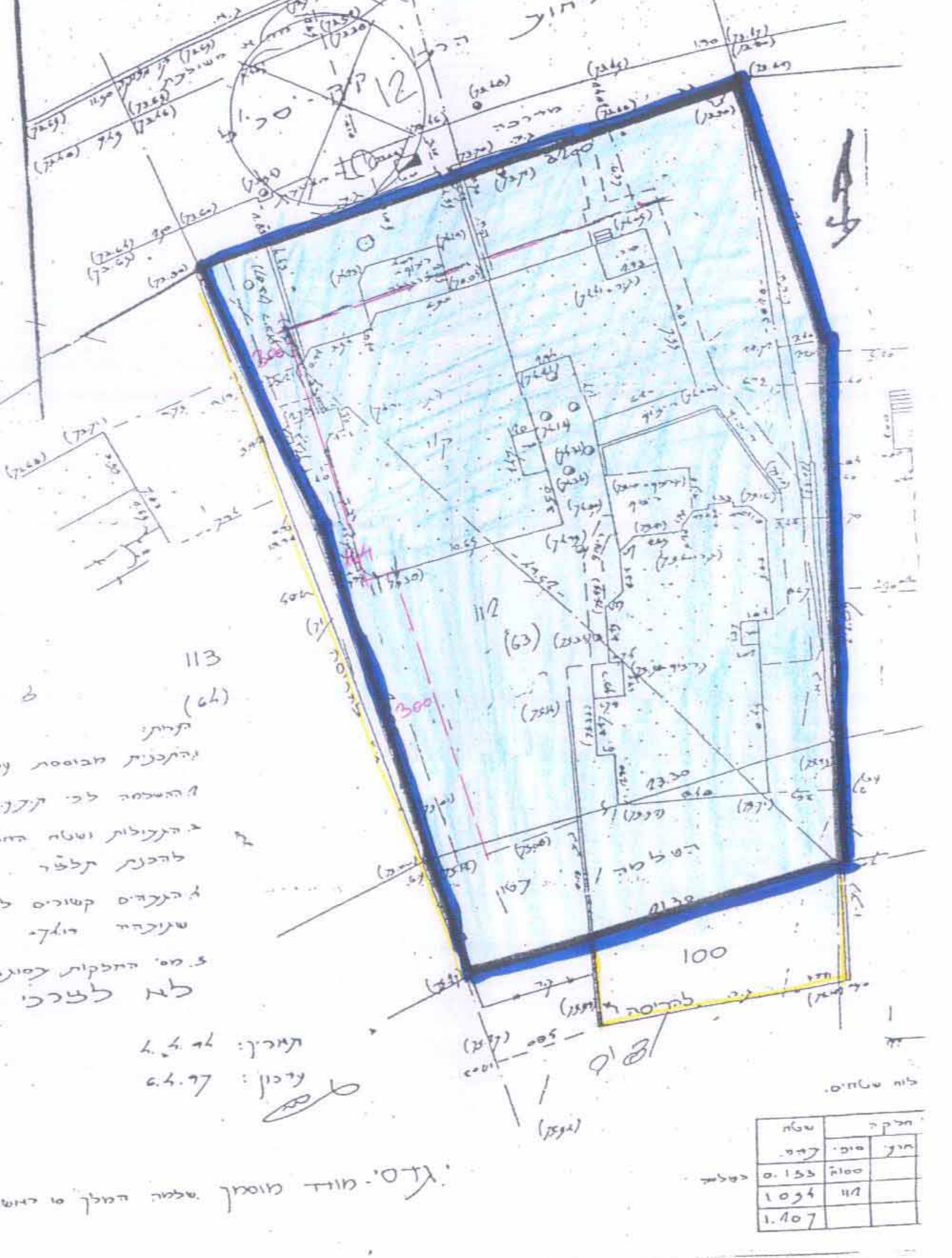
תרשים סביבה 1:12,500

חבצ קיים 1:250



תכנית סביבה 1:1250

חבצ קו"ע 1:250



התוכנית מיושמת על ידי היתר
המסמך מס' 1002/חס' 1002
התוכנית מיושמת על ידי היתר
המסמך מס' 1002/חס' 1002

| שטח | מ"ר |
|------|------|
| 100 | 100 |
| 112 | 112 |
| 1027 | 1027 |
| 1007 | 1007 |

התוכנית מיושמת על ידי היתר
המסמך מס' 1002/חס' 1002
התוכנית מיושמת על ידי היתר
המסמך מס' 1002/חס' 1002

| שטח | מ"ר |
|------|------|
| 100 | 100 |
| 112 | 112 |
| 1027 | 1027 |
| 1007 | 1007 |