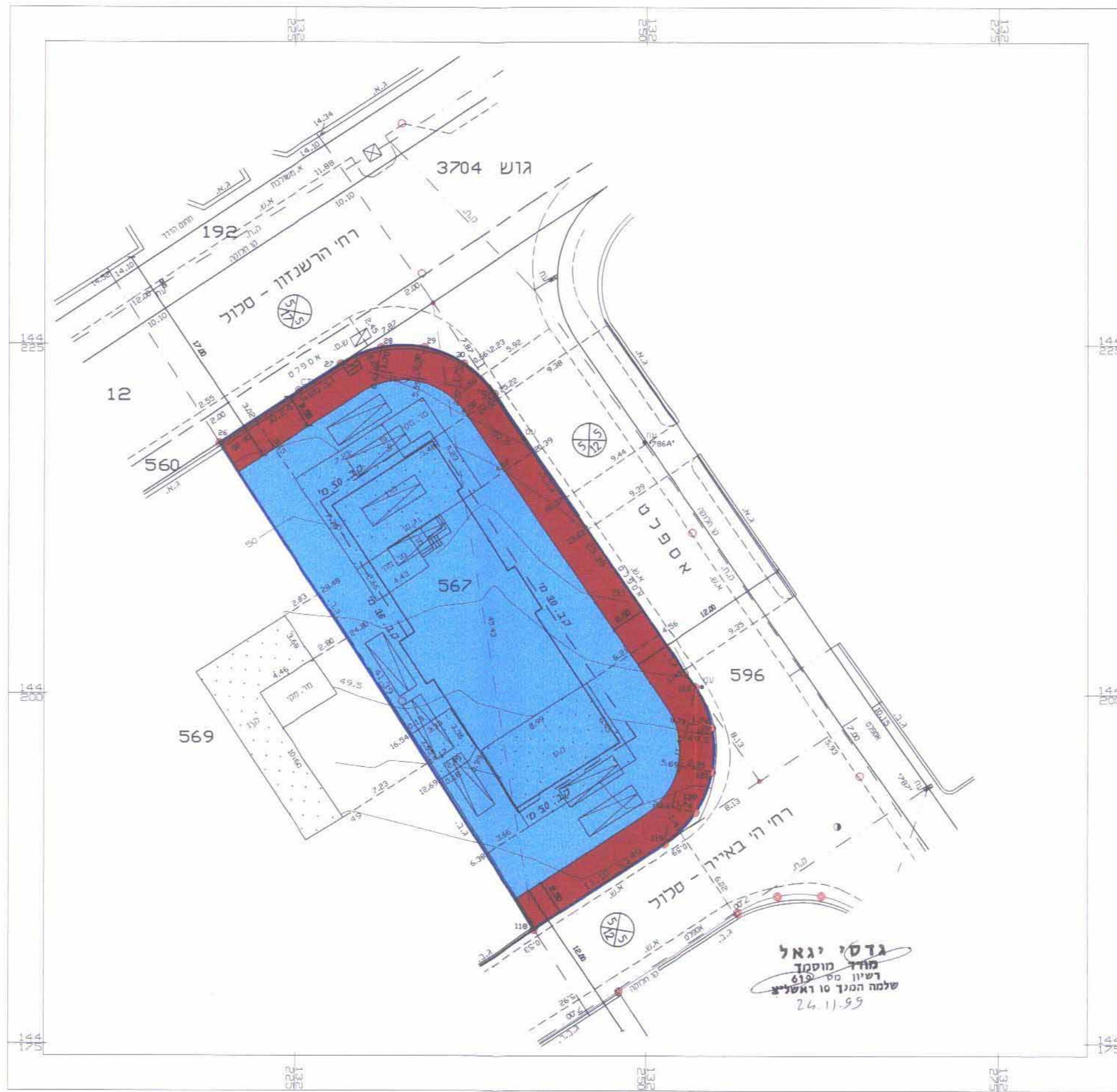


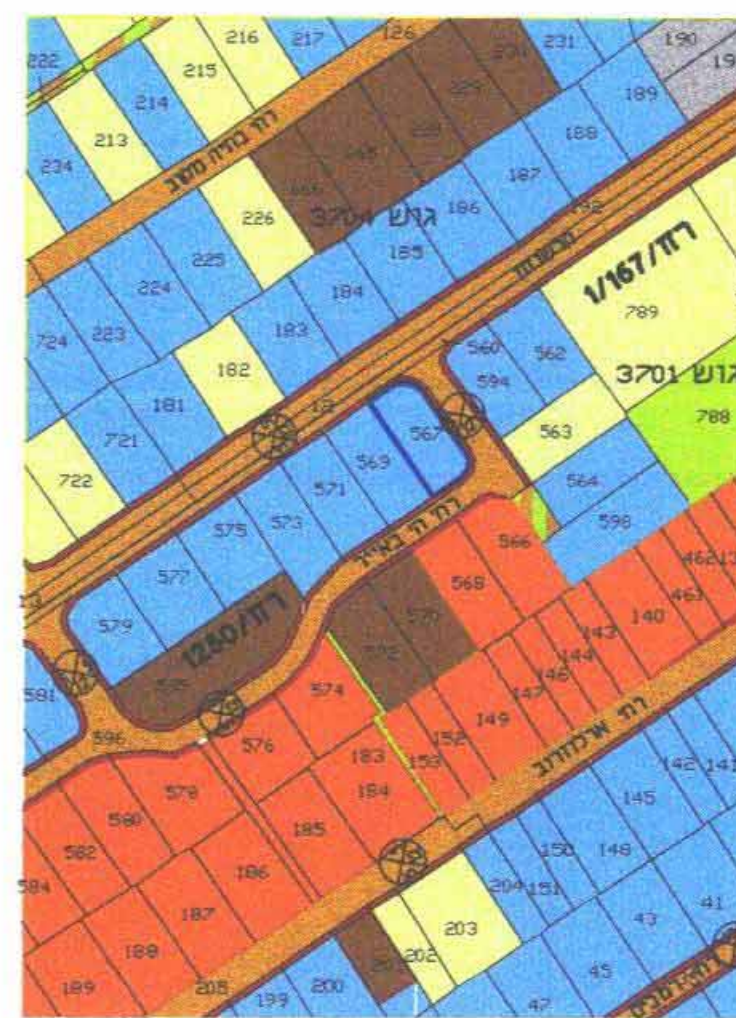
מצב מוצע קנ"ם : 1 : 250



מצב קיים קנ"ם : 1 : 250



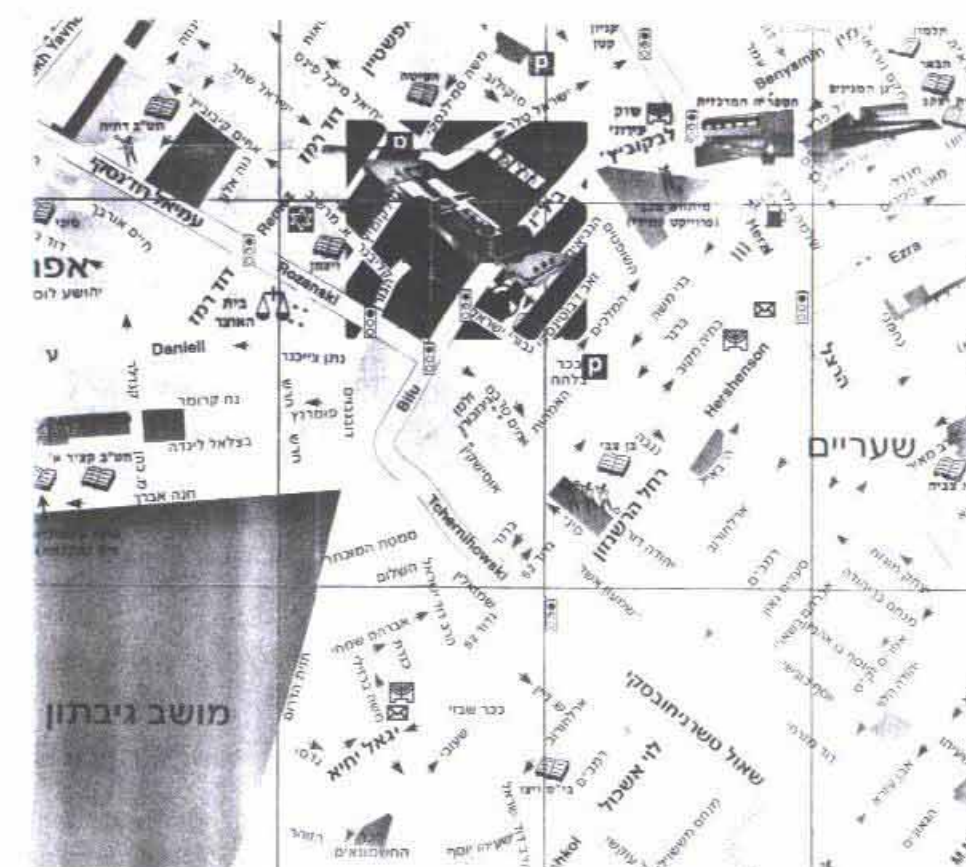
תרשים סביבה קנ"ם : 1 : 2500



טבלת שטחים

ישוב	מצב קיים	מצב מוצע
הפקעה כהרחבת דרך	175.16 מ"ר	175.16 מ"ר
אזור מגורים ב'	574.84 מ"ר	574.84 מ"ר
סניכ	750.0 מ"ר	750.0 מ"ר

תרשים אזורי



עיריית רחובות מחלקת מהנדס העיר

10-1999 מרחב תכנון מקומי רחובות

נתקבל

תוכנית שינוי מתאר מקומית מס' רח/מק/59/1250

שינוי לתכנית רח/1250

מחוז : המרכז

עיר : רחובות

גוש : 3701

חלקה : 567

נפה : רחובות

שטח התכנית : 750 מ"ר

בעל הקרקע : גבעון אברהם ורחל

יזום התכנית : חן שנהב בע"מ

עורך התכנית : דניאל איזנברג

קנ"ם : 1 : 250

אדר : סכ/פקס : 08-9458880



ועדה מקומית רחובות
אישור תכנית מס' 59/1250/רח
הועדה המקומית החליטה לאשר את התכנית
בשינוי מס' 59/1250/רח מיום 26.11.99
דניאל איזנברג

מקרא :

- גבול התכנית
- אזור מגורים א מיוחד
- אזור מגורים ב
- אזור מגורים ג
- דרך קיימת
- דרך מוצעת
- דרך משולבת
- שטח צבור פתוח
- שטח למבני ציבור
- שטח למוסד ציבורי
- אזור מסחרי
- להריסה

חתימת היוזם :

שנהב חן מנכ"ל
עיריית רחובות
רחובות גורוקסקי 22
טל/פקס 08-9458880

חתימת עורך התכנית :

דניאל איזנברג אורכית
רחובות גורוקסקי 22
טל/פקס 08-9458880

תאריך :