

מרחב תכנון מקומי קסם

תכנית שינוי מתאר ק/103/1
שינוי לתכנית מתאר ק/103

מישור הפנים
מינהל מחוז מרכז-רמלה
9-05-1965
הקבל
תיק מס

- מחוז - המרכז
- נפה - פתח תקוה
- מקום - כפר קאסם
- גוש - 8878
- חלקות - חלקי חקקה 46
- השטח - 0.986
- היום - ועדה מקומית / אבו רביע עודה
- המחבר - סרסור סמיר

מישור הפנים
מינהל מחוז מרכז-רמלה
9-05-1965
הקבל
תיק מס

מקרא

- נבול התכנית
- חגורים
- שביל
- ש.צ.פ
- דרך קיימת
- בית קיים
- להריסה
- ש.ב.צ
- דרך לביטול לפי (ק/103)

חתימת מועצה מקומית
חתימת ועדה מקומית

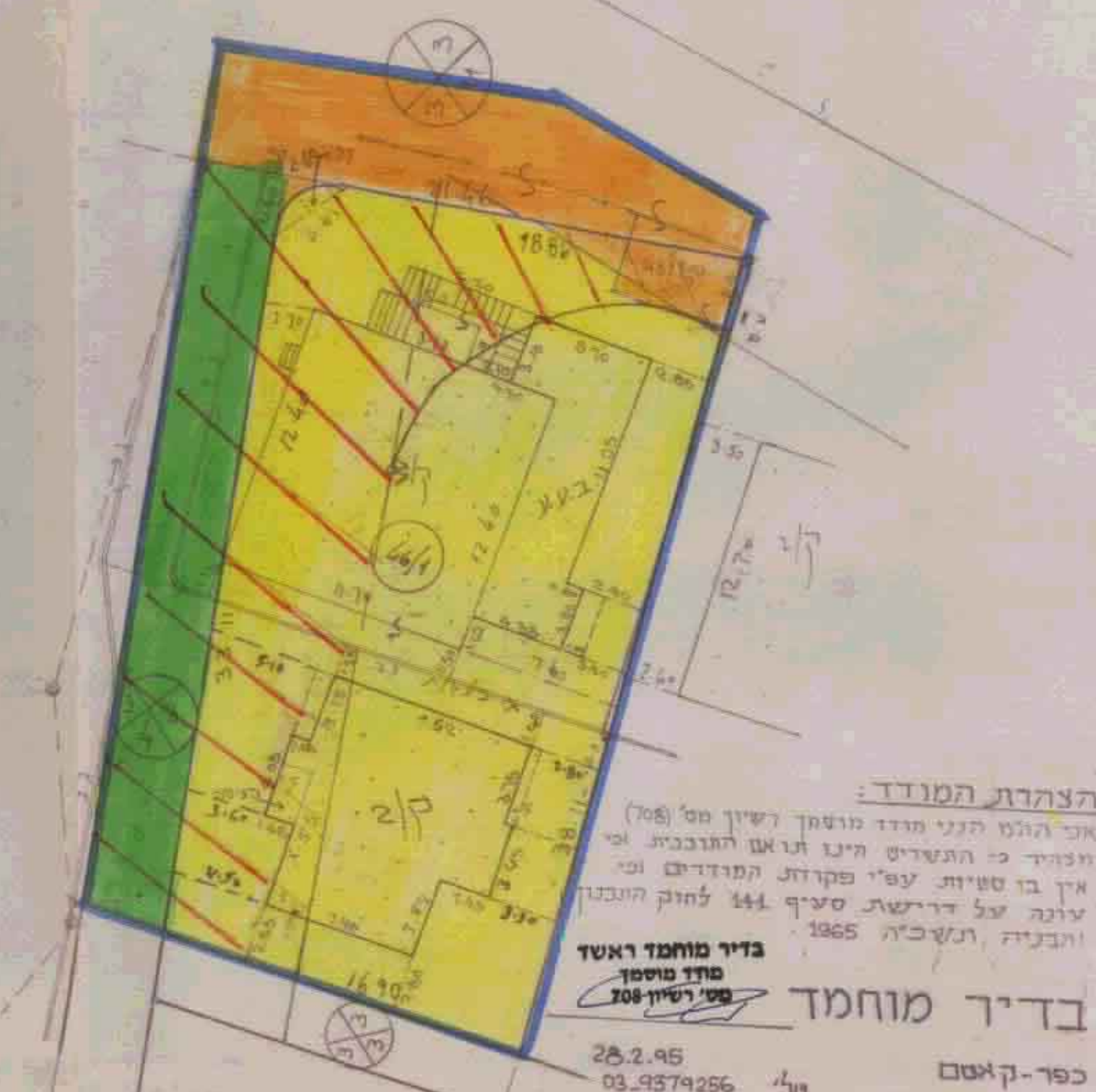
חוק התכנון ובניה תשכ"ה-1965
הועדה לתכנון ובניה "קסם"
תכנית מפורטת מס' 103/1
בישיבה מס' 3011 מיום 12.4.65
הוחלט להקנות בניית הסחורות לתפקיד ותוכנית
למנהל המחוז



- מחוז - המרכז
- נפה - פתח-תקוה
- מקום - כפר-קאסם
- גוש - 8878
- חלקה - ח 46
- מגרש - 46/1
- השטח בדצ' - 0.700
- הוק עבור - אבו רביע עודה

מפה מצבית
ק.מ. 1:250

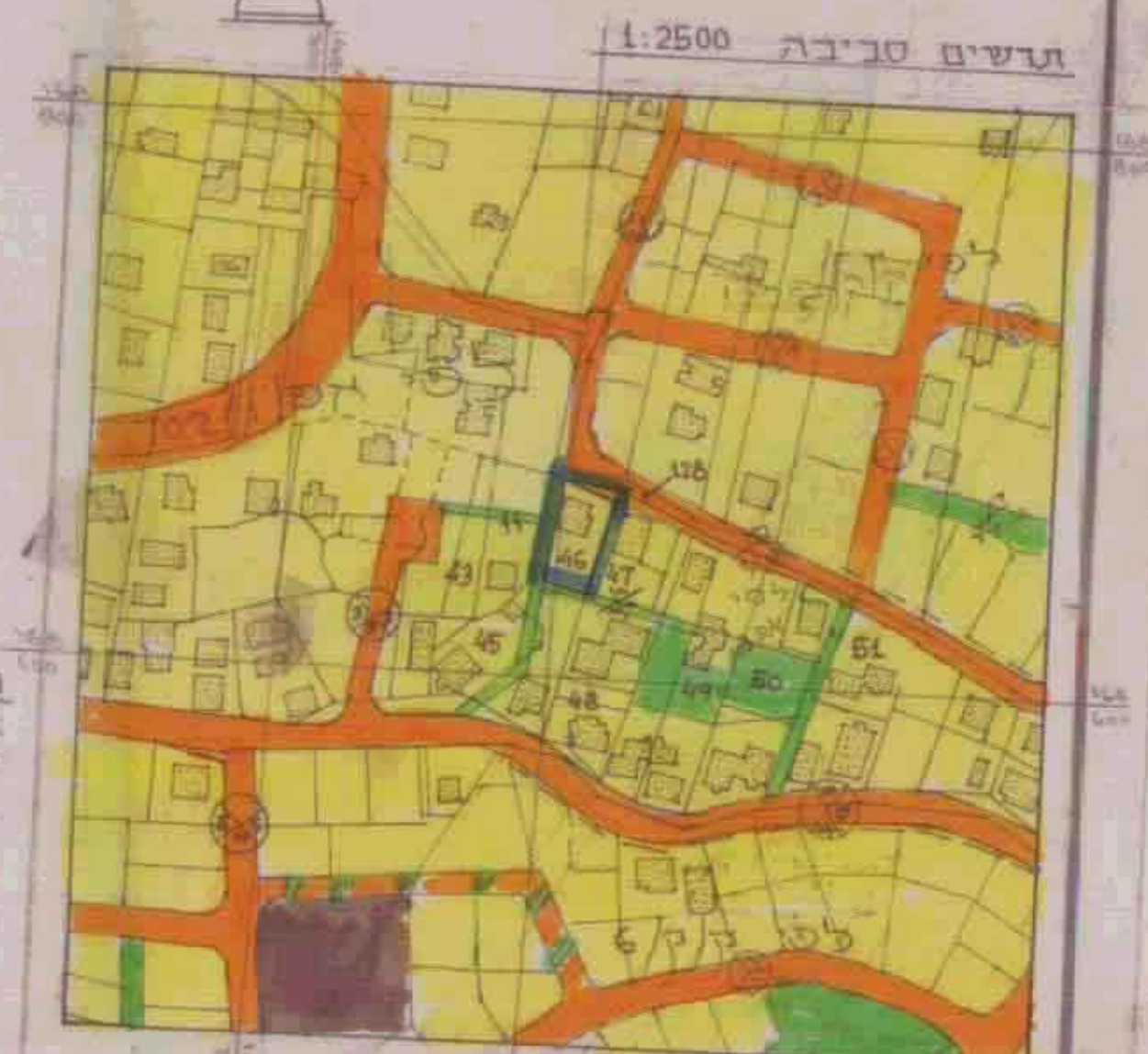
מצב קיים 1:250



הצמרת המודד:
אני הולח הנני מודד מושקף רשיון מס' (708)
ויפניתי כי התשריף הינו זמנא לתוכנית ופי
אין בו שטיות עפ"י פקודת המודדים ופי
עונה על דרישות סעיף 141 לחוק המבנות
ובניה, תשכ"ה 1965

בדיר מוחמד
כפר-קאסם
28.2.95
03.9379256

לא לצרני דשום!



תשים סביבה 1:2500

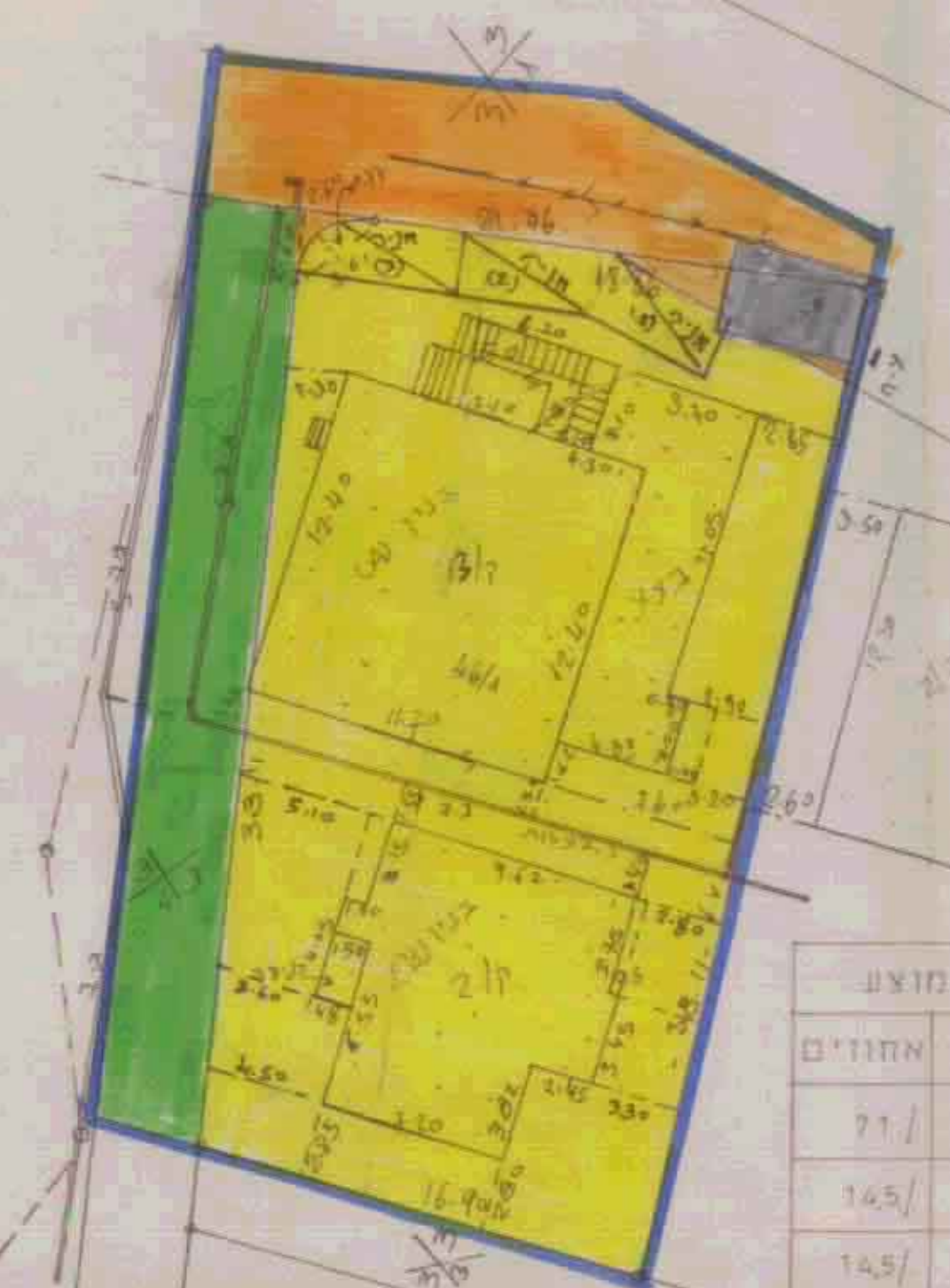
- 1. התוכנית לפי אפ/103
- 2. גבולות ושטח המגרש נלקחו מעשריף מזקוק מס'

חתימת בעלים

חתימה	הבעל	ח.ו.
3557144	מקה אט	בנין (A)
22470128	אמין	בנין (B)

טבלת שטחים

יעוד	שטח	אחוזים	שטח	אחוזים	מצב מוצע
חגורים	700	71%	71%	71%	71%
דרך	143	14.5%	14.5%	14.5%	14.5%
שביל	143	14.5%	14.5%	14.5%	14.5%
סה"כ	986	100%	986	100%	986



מצב מוצע 1:250