

הג'א ירצ (לקס 110) 16/11/01 ראשון 3932

מרחב תכנון מקומי ראשון לציון
 תכנית מתאר מס.רצ/מק/ס16/11/01 המהווה
 שינוי לתכנית מתאר מס.רצ/110/1 והצ/1/1 עלתקונה














מחוז: מרכז
 נפה: רחובות
 עיר: ראש"צ
 גוש: 3932
 חלקה: 264

רחוב: ירושלים 19
 שטח התכנית: 698 מ"ר
 בעלי הקרקע: גורדון זאב
 גורדון יצחק
 גורדון אמנון
 גורדון סמירה

תחילת עבודת - עירייה
 תוכנית תכנון מקומי
 תוכנית מתאר מס.רצ/מק/ס16/11/01
 תוכנית מתאר מס.רצ/110/1 והצ/1/1

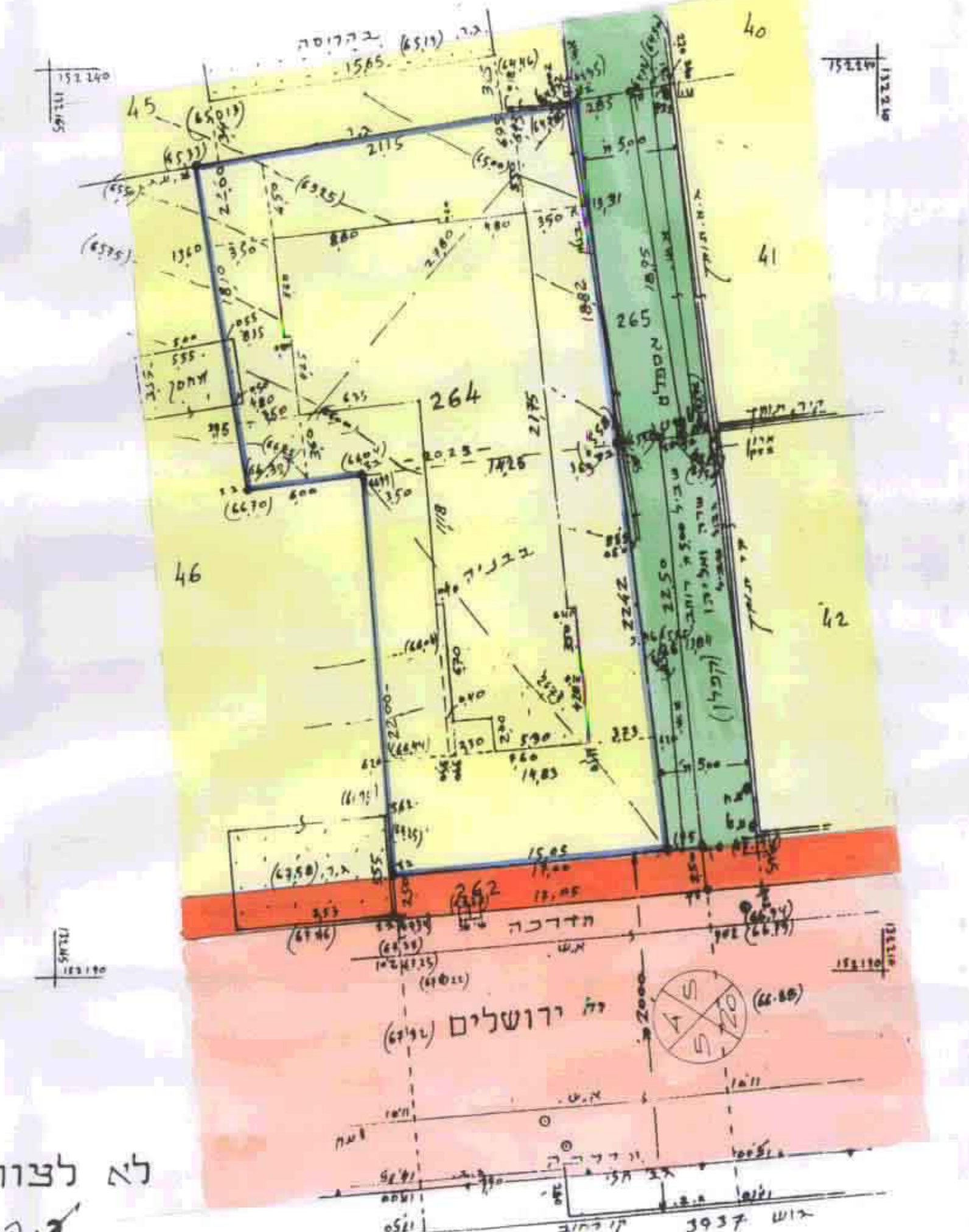
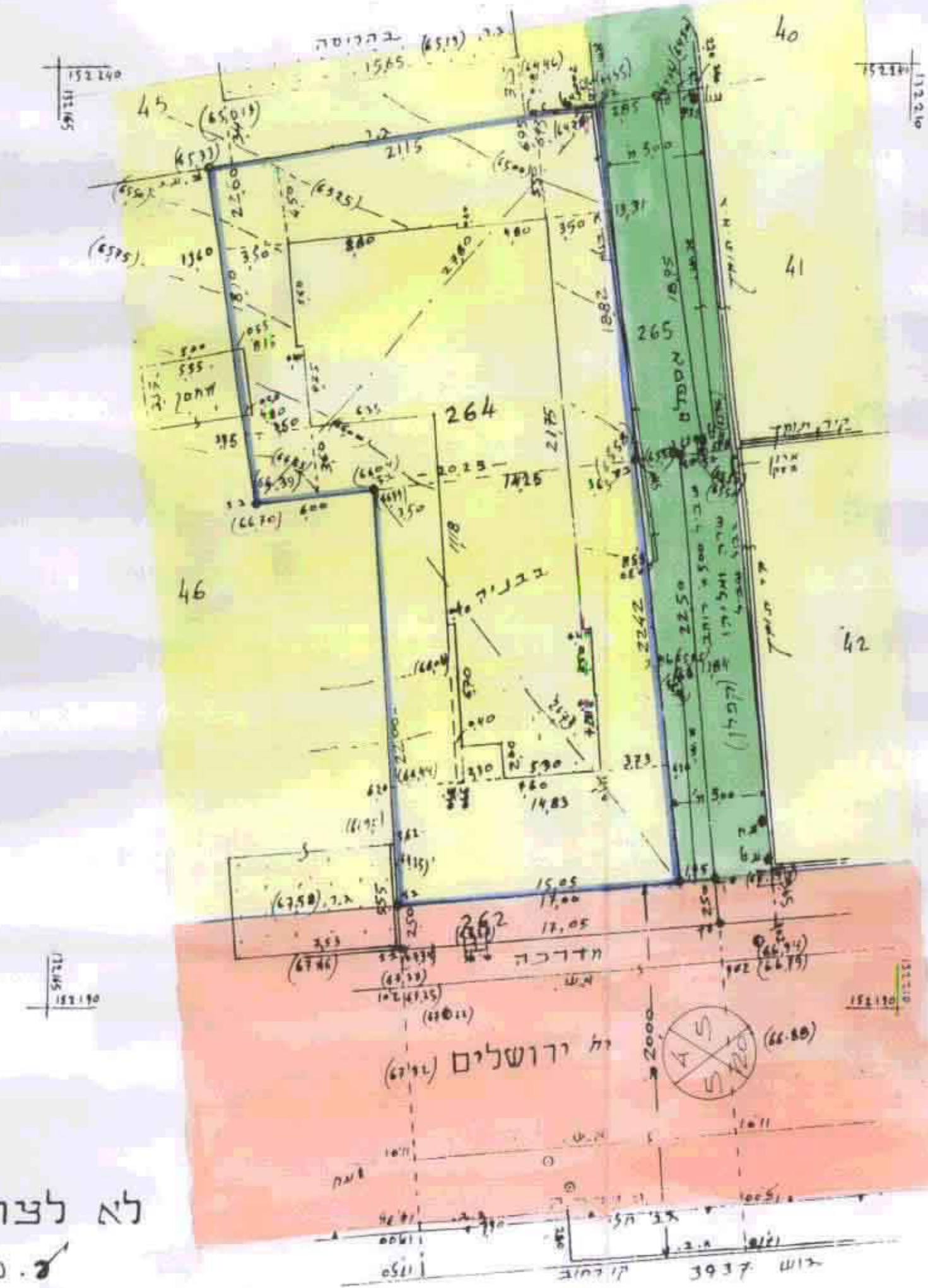
היזום: המתכנן:
 ד"ר ניקס בע"מ - כורש 20 ראש"צ
 מבנים אדריכלות והנדסה
 אדריכלות שלום-רה ברניצקי ו
 ראש"צ צ'פלי

מקרא

-  גבול תכנית
-  גבול גוש
-  גבול חלקה
-  אזור מגורים ג
-  דרך קיימת
-  שביל להולכי רגל
-  שטח לבנין ציבורי
-  שטח ציבורי פתוח
-  בנין קיים
-  דרך מוצעת
-  מס דרך
-  קובנין
-  רוחב זדך

ראשון לציון
 גוש 3932
 חלקה 264
 מפה טופוגרפית
 מצב מוצע קנה מדה 1:250

מצב קיים קנה מדה 1:250



תרשים סביבה להתמצאות כללית
 ק"מ 1:5000



תרשים הסביבה 1:2500

לא לצורכי רישום
 ע קרלן מודי מוסמד רשיון מס 288
 קאריד 20.10.96
 עידבק 10.2.98
 ראש: מאסאי אטא יק א.ג.ב.ג.
 ע קרלן רה פנץ קרלן ד יקוד 25251 בל 25256

לא לצורכי רישום
 ע קרלן מודי מוסמד רשיון מס 288
 קאריד 20.10.96
 עידבק 10.2.98
 ראש: מאסאי אטא יק א.ג.ב.ג.
 ע קרלן רה פנץ קרלן ד יקוד 25251 בל 25256