

מרחב תכנון מקומי פתח-תקוה
גבעת - שמואל
תשריט מצורף לתכנית מס' ממ/3072/ב3
שינוי מתכנית מתאר מס' ממ/950
לתכנית ממ/מק/3072/ב1



ועדה מקומית
 הפקדה תמונה מס' 10/10/2010
 הועדה המקומית החליטה לאשר את התכנית
 ביום 10/10/2010

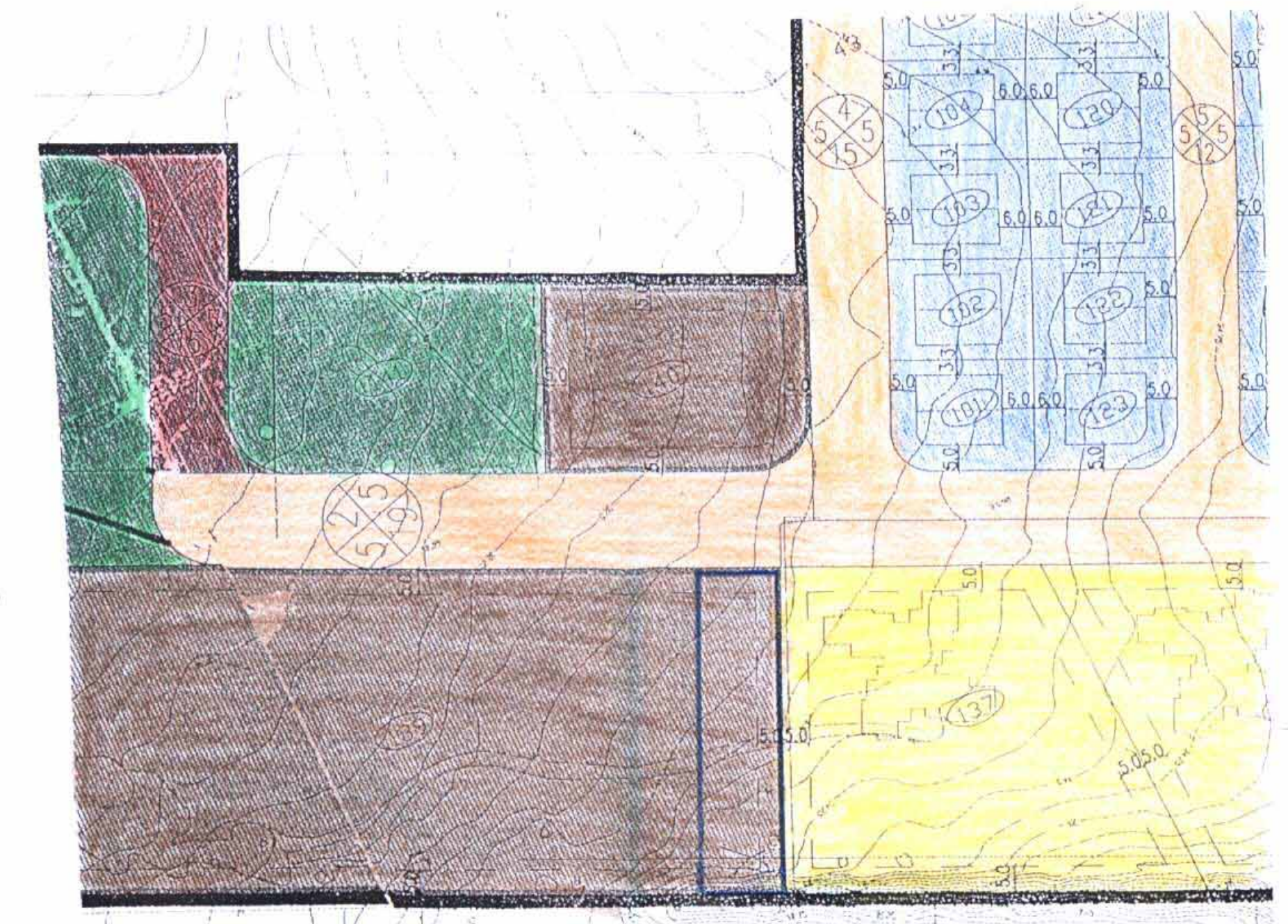
- | | |
|--------------|---|
| מחוז | : המרכז |
| נפה | : פתח תקוה |
| עיר | : גבעת שמואל |
| גוש | : 6191 |
| חלקה | : 13 (חלק) |
| מגרש | : א' (139 חלק) |
| המקום | : צפון מזרח גבעת שמואל |
| בעלי הקרקע | : אחים עופר (1957) בע"מ
מבני גזית בע"מ |
| יזום התוכנית | : מועצה מקומית גבעת שמואל |
| עורך התכנית | : רימה לבדב ע. מהנדס המועצה |
| שטח התכנית | : 1,500 דונם |

המועצה המקומית גבעת שמואל
 חתימת היזם

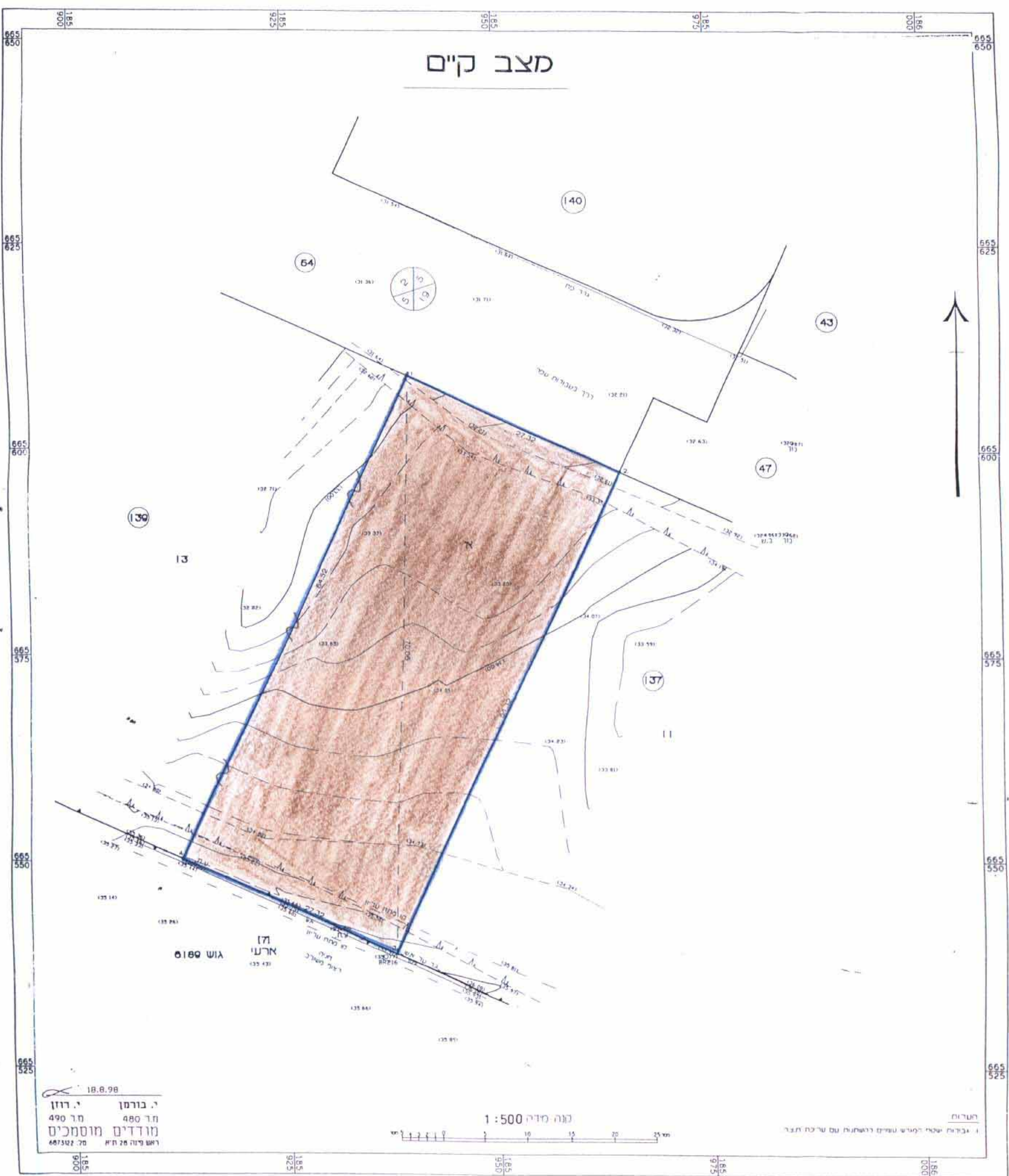
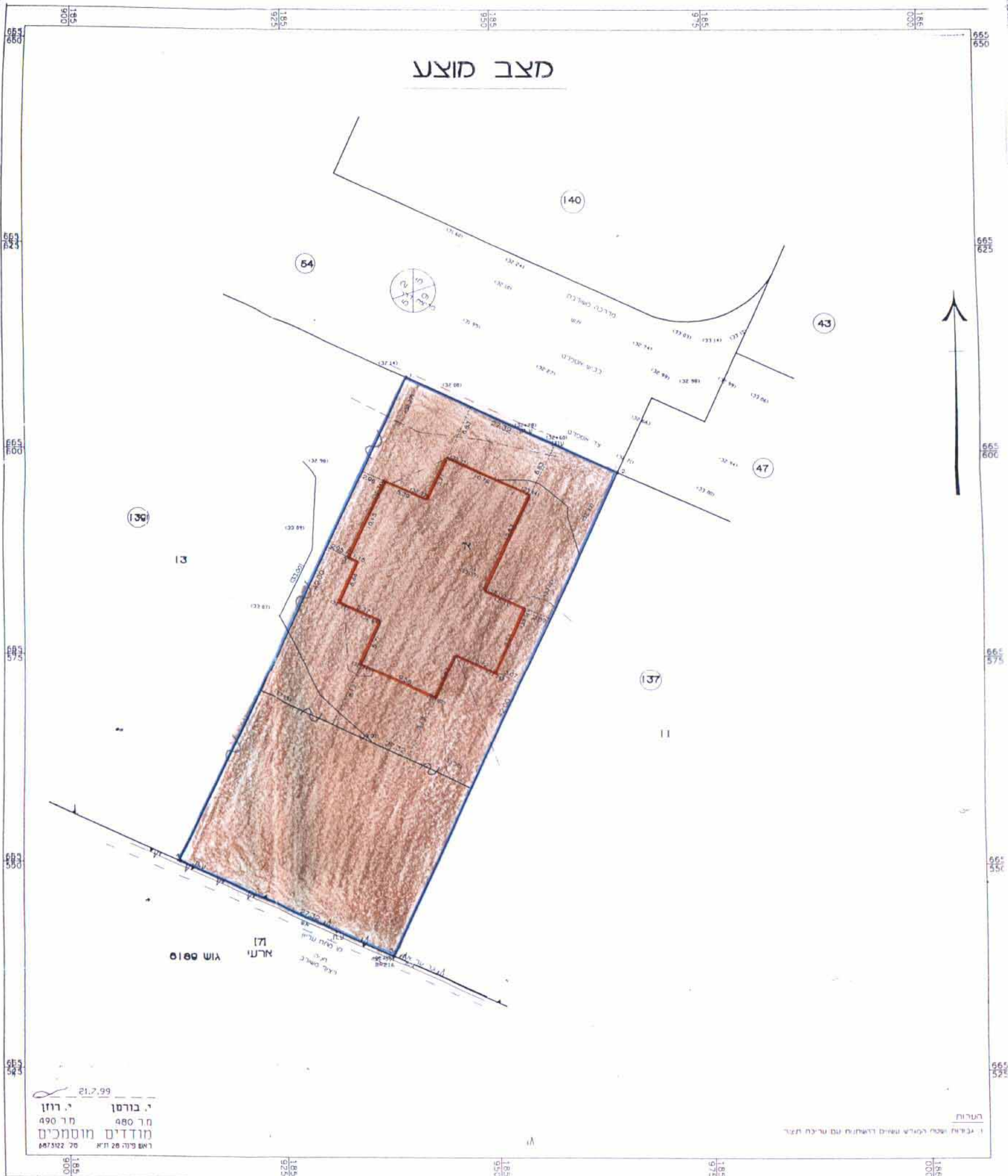
אורי זמיר אגוזי
 מהנדס המועצה
 גבעת שמואל

מקרא לתשריט

	אזור מגורים ב'
	אזור מגורים ג'
	שב"צ
	שטח ציבורי פתוח
	דרך קיימת/מאושרת
	דרך מוצעת
	מספר מגרש
	מספר הדרך
	קו בניין
	רוחב הדרך
	גבולות תכנית



תרשים סביבה
 1:1250



תמונת תוכנית
 גודל תמונה: 480x490 מ"מ
 גודל תמונה: 480x490 מ"מ
 גודל תמונה: 480x490 מ"מ

תמונת תוכנית
 גודל תמונה: 480x490 מ"מ
 גודל תמונה: 480x490 מ"מ
 גודל תמונה: 480x490 מ"מ