

781 חמ 23 קט - ק"מ - 1/2030/ממ/מק/מס

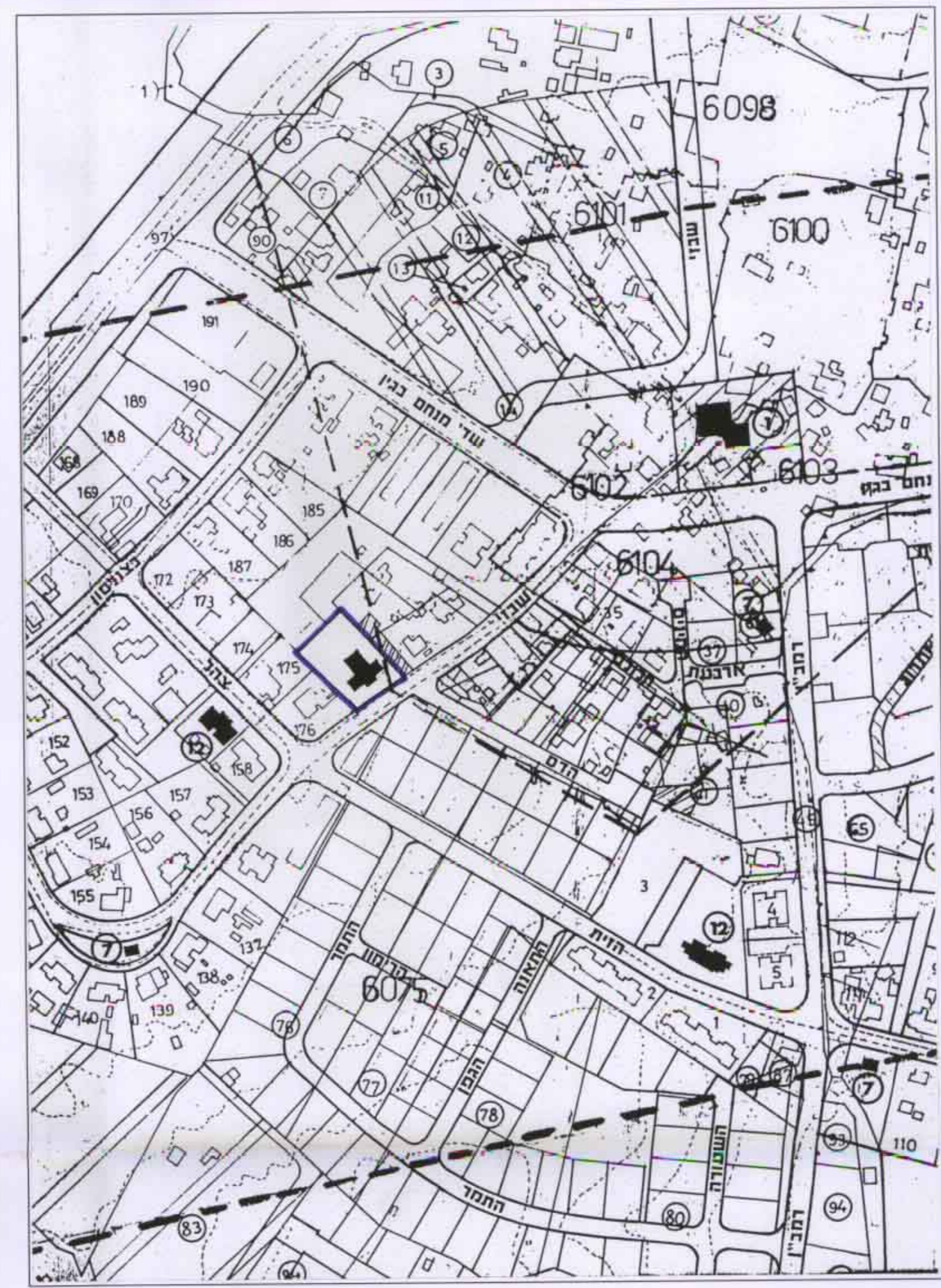
מספר ב'

מרחב תכנון מקומי-המרכז תכנית מס. ממ/מק/מס. 1/2030 שינוי לתכנית מס. ממ/מס. 2030

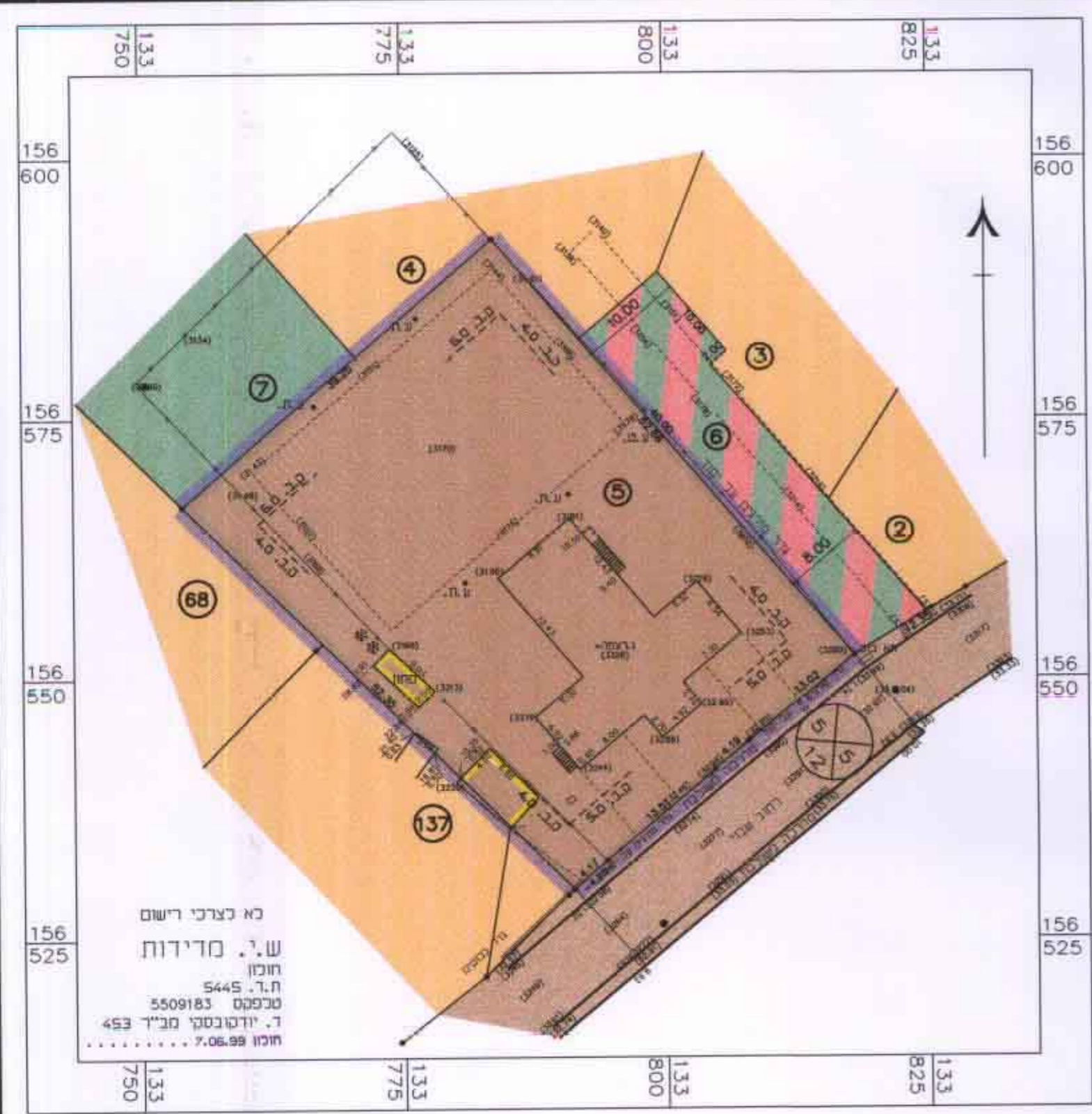
מחוז : **מחוז**
 נפה : **נפה**
 מועצה מקומית : **בית דגן**
 גוש : **6075**
 חלקה : **155 (חלק)**
 מגרש : **5 (לפי ממ/מס. 2030)**
 שטח התכנית : **1.940 דונם**
 בעל הקרקע : **מנהל מקרקעי ישראל**
 היוזם : **ליצ'ק השקעות בע"מ**
 עורך התכנית : **א"י שפיר - אדריכל ומתכנן ערים בע"מ**
 רח' הכנאים 4 רמת-גן 52255 טל. 03-6777152
 קנה מדה : **1 : 500**
 תאריך : **יוני 1999**

ועדה מקומית **מ.ת.כ.ל**
 ת.ד. 5445
 מסמך 5509183
 ת.ד. יודוטנסקי מנ"ד 453
 תאריך 7.06.99

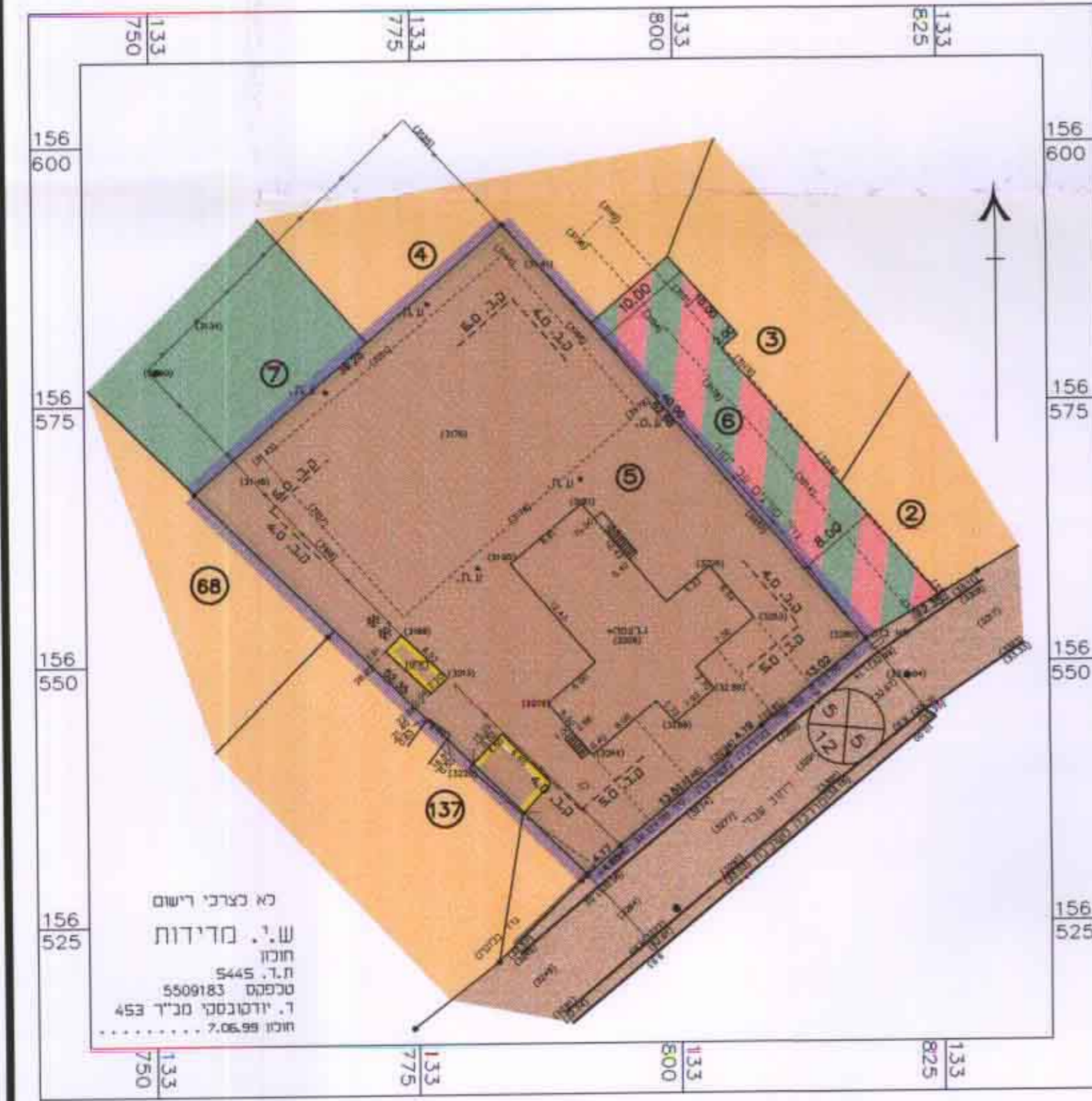
- | | | | | | |
|--|----------------|--|-------------|--|----------------|
| | מס. חכמה רשומה | | מס. מגרש | | מס. חכמה רשומה |
| | מס. מגרש | | מס. מגרש | | מס. מגרש |
| | מספר הדרך | | מספר הדרך | | מספר הדרך |
| | קו בנין | | קו בנין | | קו בנין |
| | רוחב דרך | | רוחב דרך | | רוחב דרך |
| | מבנה להריסה | | מבנה להריסה | | מבנה להריסה |



תרשים סביבה 1:1250



מצב קיים 1:500



מצב מוצע 1:500

חתימת בעל הקרקע
 חתימת היוזם
 חתימת עורך התכנית
 אדריכל ומתכנן ערים בע"מ
 8.11.99