חתך א-א
קנ"מ 1:100

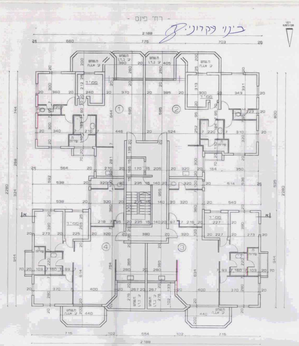

תכנית קומה טיפוסית (מ-ו)
קנ"מ 1:200

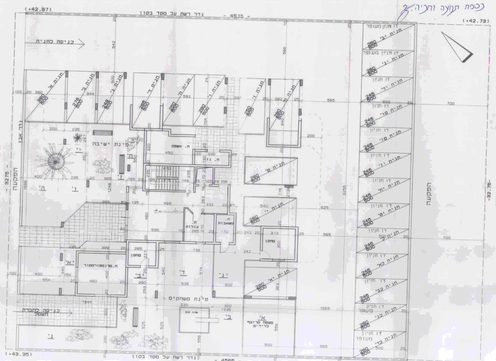

תכנית קומת-קרקע -קנ"מ 1:100

97	96	1:1.50	24

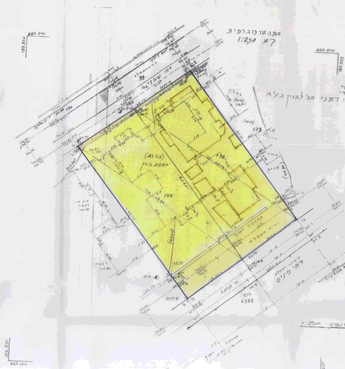

מחוז מרכז

מרחב תכנון מקומי: פחח-תקוה
מקום שינוי: מאזור "מב" מ"מ 23/12/12 ל-מ"מ 23/12/12
תוכנית מתאר מ"מ 2000, תוכנית מ"מ 14/2000, מ"מ 03/מק
שם התכנית: פחח-תקוה
גוש: 6397
חלקות: 137, 138
סוג התכנית: מקומית
בעלי הקרקע: 1. רמי יחד בע"מ בע"מ
רח' השרון 2 פ"ת
03-9310418
2. יפרו - חברת בנין בע"מ
מתכנן: אדריכל אמיר - שרון מרכזי בע"מ
רח' קדר חרד 6 פ"ת, טל: 03-9221601, פקס: 03-9221601

מקרא

	בגבולות התכנית
	אזור מגורים ב'
	אזור מגורים ג'
	דרך חדשה עלומים
	מבנה היסטורי

משרד הנכסים
אישור מגבלות בנייה
27.10.88
הנכסים
מס' מגרש

מקרא הנכסים בתוך הכנס
תאריכים ובעלי הקרקע
מקרא הנכסים בתוך הכנס
הנכסה אלמלה בע"מ
אישור מגבלות בנייה
מס' מגרש
מס' מגרש
מס' מגרש