

**הועדה המקומית מכבים-רעות**  
 אישור תכנית נטי מר/מק  
 תוכנית המוקמת להקמת 47 יחידות דיור  
 בשיעור מס' 58/177

**Neuland**  
 Architecture & Graphic design Ltd.  
 V.A.T Number 514042211

**נירנד**  
 תוכנית מר/מק  
 V.A.T Number 514042211

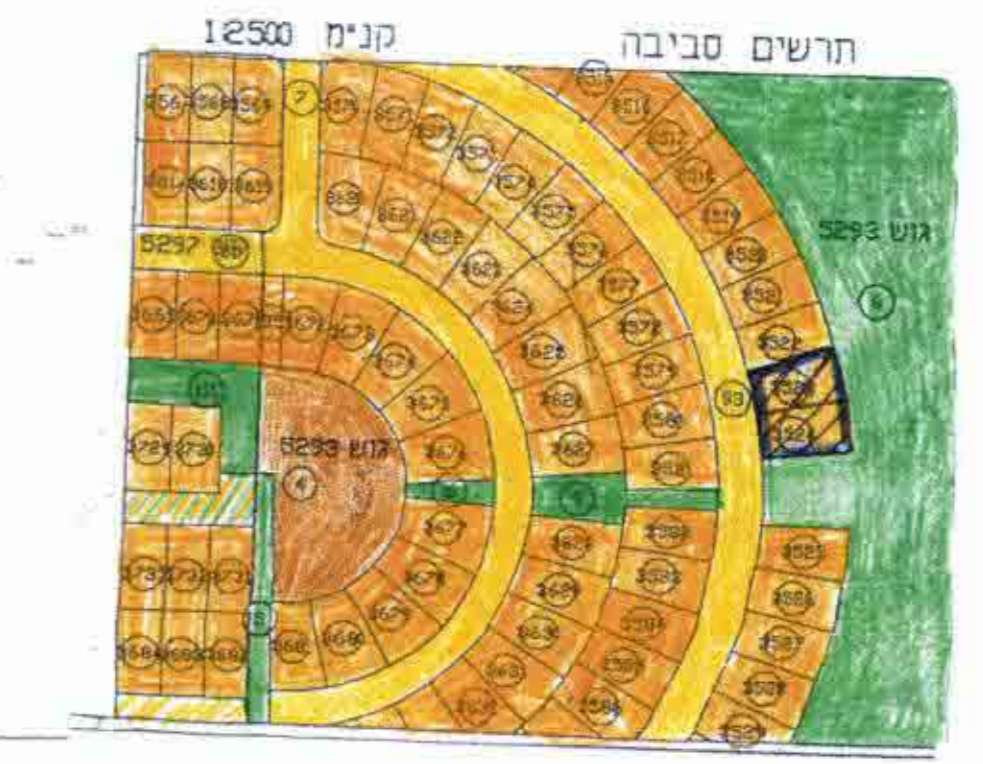
חוק התכנון והבנייה התשכ"ה - 1965  
 תכנית שינוי מתאר מר/מק/58 / 177  
 תכנית מתאר מקומית מס' מר / מק / 58 / 177  
 שינוי להכניית גז/חד/בח/4 / 177  
 מר / 15 / 177 - מר / מק / 14 / 177  
 מר / 35 / 177

מחזור מבנה  
 נפה - רחלה  
 מקום - רעות  
 גוש חלקות: 5311, חלקה 1 חלק - מגרש עפ"י ת.ב.ע. 3524, 3523  
 רחוב: לילין 47, לילין 45  
 בעל הקרקע: מנהל מקרקעי ישראל  
 יחס התכנית: נמיקם אורן, רח' לילין 47, רעות  
 מתכנת התכנית: אד"ר עודד חליף, רח' הילדסהיימר 15 ת"א, טל. 03-6053382  
 שטח התכנית: 0.89 דונם  
 קנה מידה: 1:250

- מקרא
- גבול תכנית
  - אזור מגורים א'
  - דרכים
  - שצ"פ
  - שב"צ
  - דרך משולבת
  - מספר הדרך
  - שנינו מגבול הדרך
  - רוחב הדרך

המקום: רעות  
 גוש: 5311  
 חלקה: 1 (חלקה)  
 מגרש לפי ת.ב.ע.: 3524 | 3523  
 שטח מדוד: 0.445 | 0.445 ד'  
 בעל הקרקע: מ.מ.י.  
 הוכן עבור: הבעלים  
 קנימ: 1250

**הערות:**  
 הוכן לשם הגשה כעודה המקומית לתכנון  
 ובניה רעות מכבים להכלת היתר בניה



המקום: רעות  
 גוש: 5311  
 חלקה: 1 (חלקה)  
 מגרש לפי ת.ב.ע.: 3524 | 3523  
 שטח מדוד: 0.445 | 0.445 ד'  
 בעל הקרקע: מ.מ.י.  
 הוכן עבור: הבעלים  
 קנימ: 1250

**הערות:**  
 הוכן לשם הגשה כעודה המקומית לתכנון  
 ובניה רעות מכבים להכלת היתר בניה

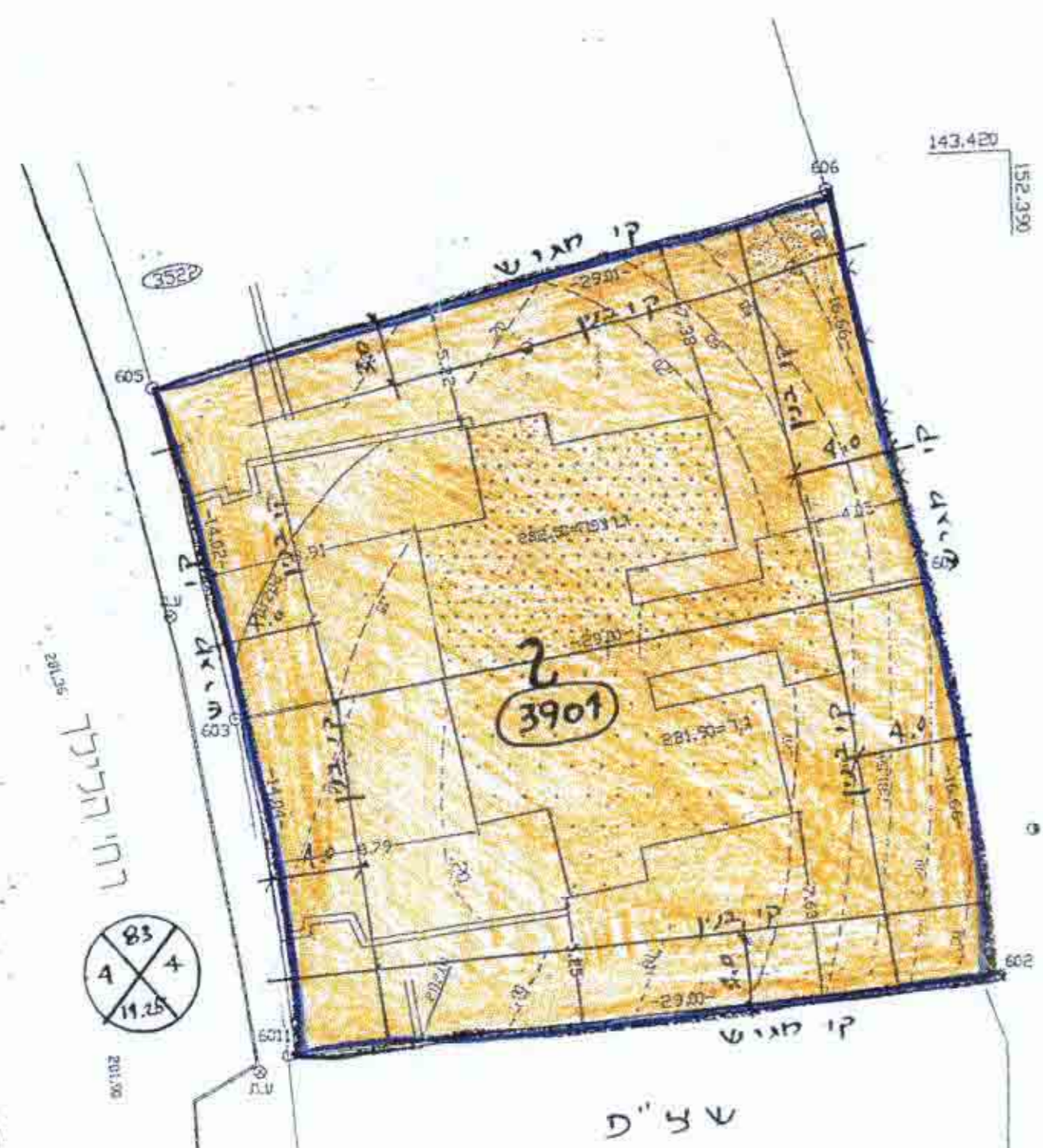
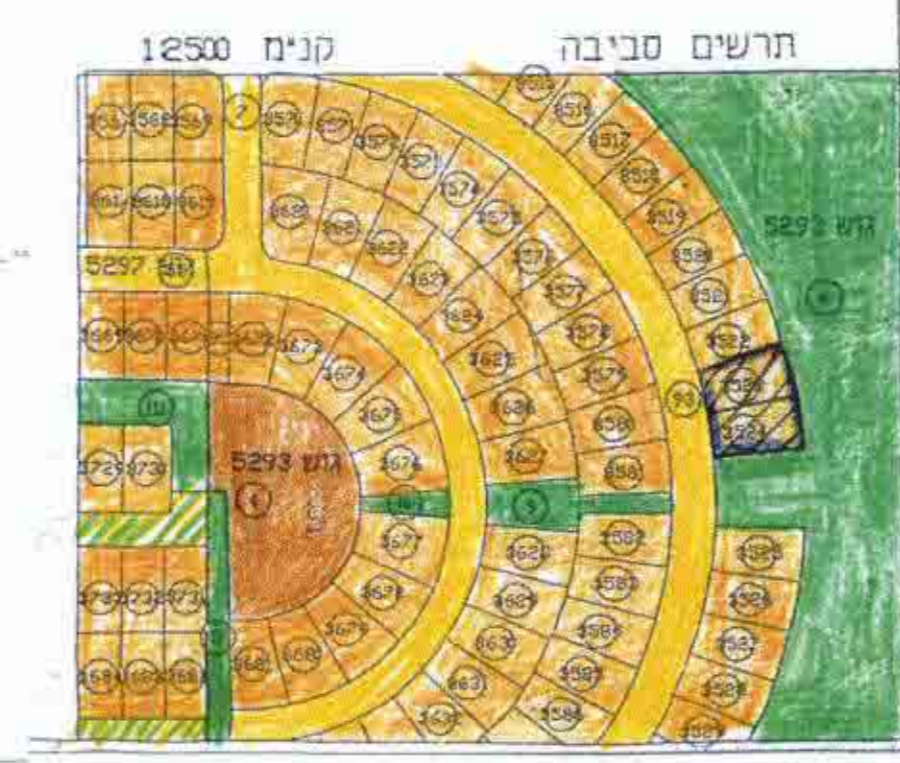


המקום: רעות  
 גוש: 5311  
 חלקה: 1 (חלקה)  
 מגרש לפי ת.ב.ע.: 3524 | 3523  
 שטח מדוד: 0.445 | 0.445 ד'  
 בעל הקרקע: מ.מ.י.  
 הוכן עבור: הבעלים  
 קנימ: 1250

**הערות:**  
 הוכן לשם הגשה כעודה המקומית לתכנון  
 ובניה רעות מכבים להכלת היתר בניה

איחוד חלקות

מספר חלקות	לפי ת.ב.ע.	ארעיים	סופיים	המסח	בדומים
	3523			0.445	
	3524			0.445	
3901				0.890	



תאריך: 20.06.99  
 מודד מוסמך 442  
 נא לצרכי רישום

מצב מוצע

מצב קיים