

12/11/2000
 ת"ת ע"ד (14/13) ע"ד (16/13)

חוק התכנון והבניה
 מחוז: המרכז
 נפה: פתח תקווה
 מועצה אזורית דרום השרון
 יעו"ב: מושב שדי חמד

תוכנית מ"מ/16/130
 תוכנית מתאר-שד/1000
 מפורטת שד/130/3
 מ"מ/150 (שד)
 מפורטת שד/11/130

משרד המים פחון המבוא
 חוק התכנון והבניה תכנון ג-1
 אישור הבניה מס' 150
 המבניה מאשרת מס' 150
 סעיף 111/130/שד

משרד הפנים
 מס' 17-04-2000
 ת"ת 98

משרד הפנים
 מס' 7-04-99

מקרא
 מספר הדרך
 מרחק בנה לצד הדרך
 רחוב ויצמן
 שטח ציבורי פתוח
 שטח חקלאי
 גבול תכנית מוצעת
 גבול מירוש חדש
 אזור מגורים א'
 דרך מוצעת ציבורית
 דרך משורבת
 דרך קיימת או מאושרת
 שטח דבנני ציבור
 מסלול כביד
 חלדלת תחסי
 שטח נחלה

שדי חמד
 יעו"ב: מושב שדי חמד

רשות מוניציפאלית

עורך התכנית

בעד הפרטה

ועדה מחוזית

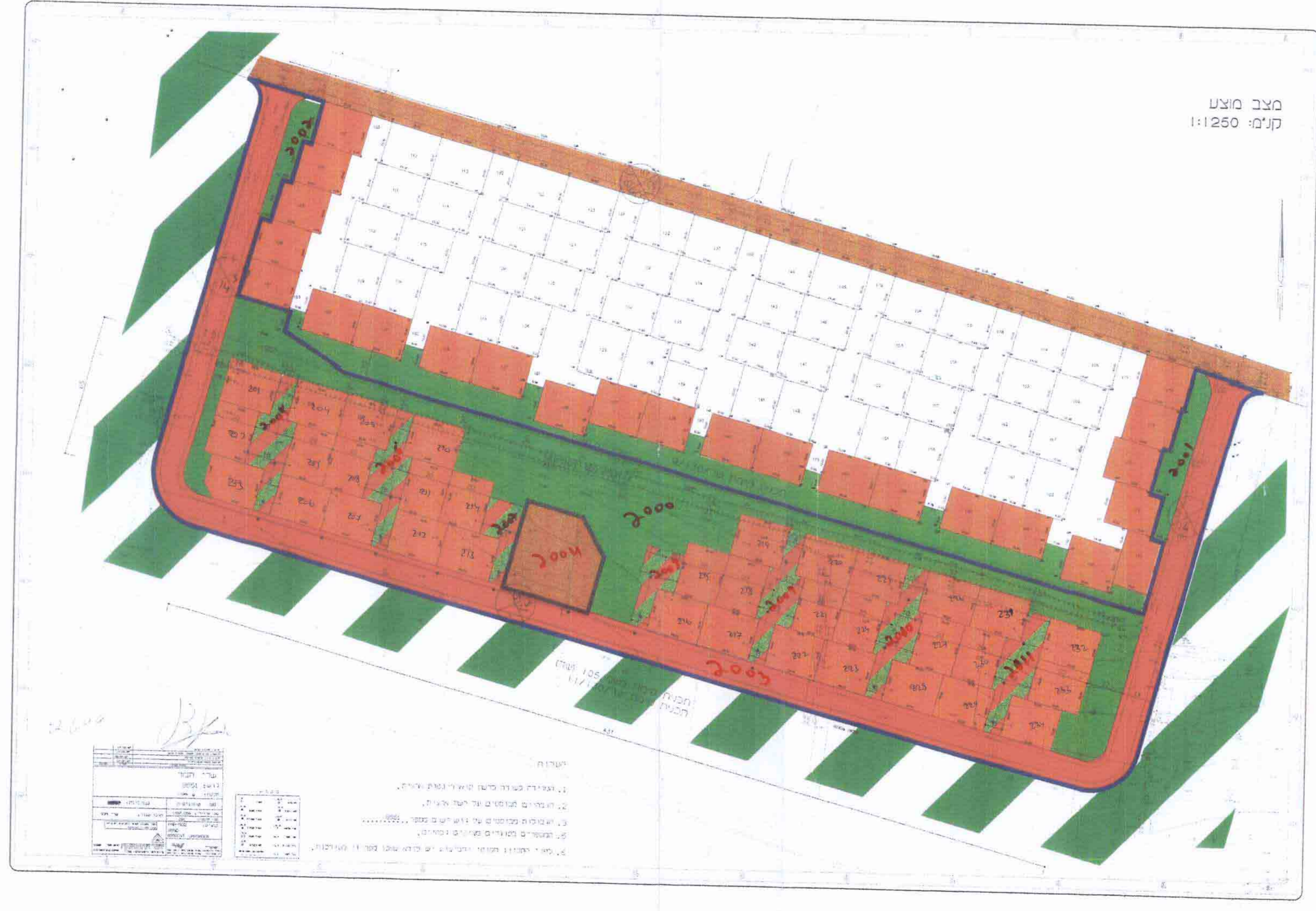
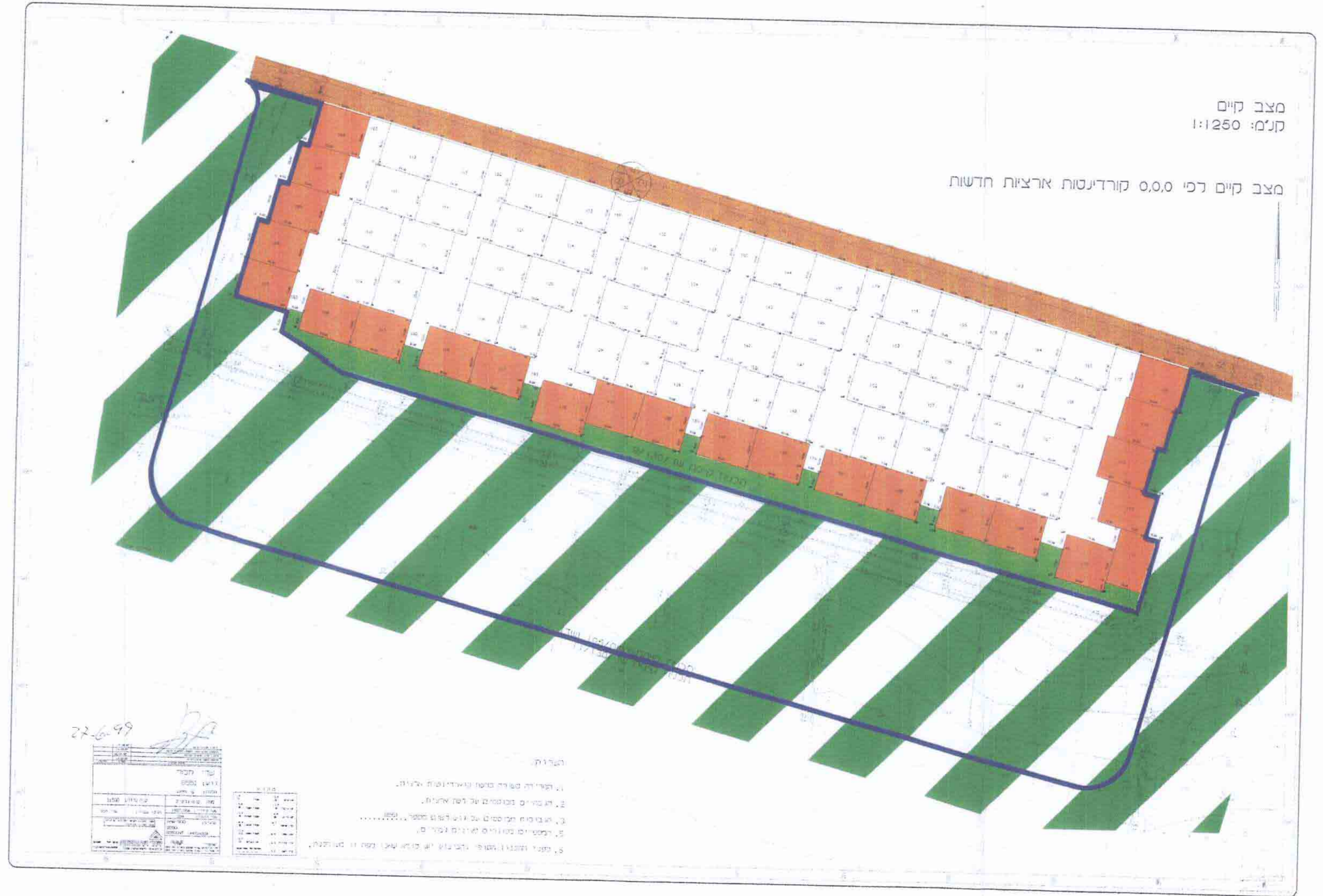

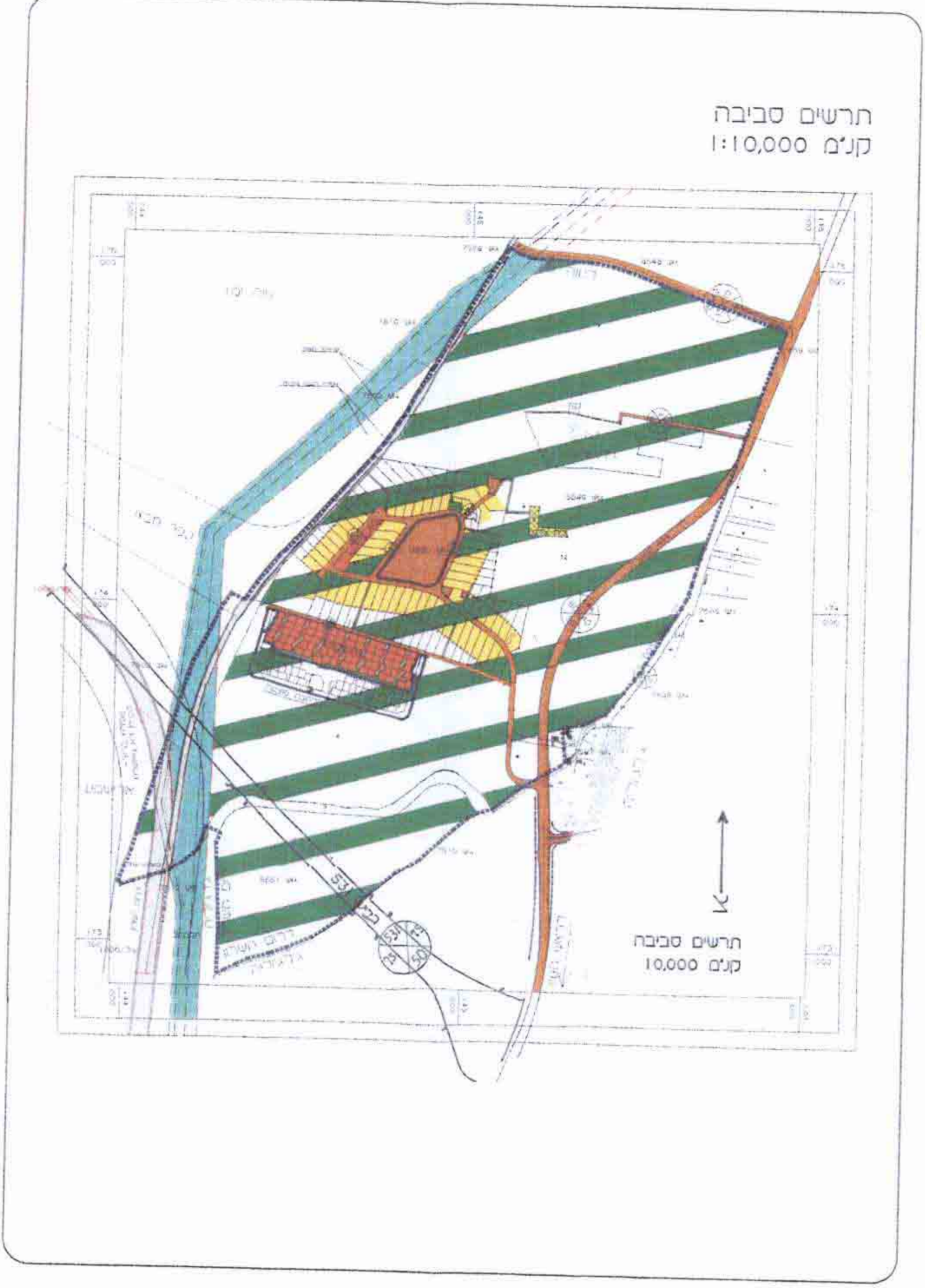
ועדה מחוזית לתכנון ולבניה

טבלת שטחים

מצב מחוקק			מצב קיים		
שטח ב"ג	שטח במ"ד	יעוד האזור	שטח במ"ד	יעוד האזור	שטח במ"ד
25.00	11,836	דרך מוצעת	46,552	חקרא	---
10.44	4,858	דרך משורבת	---	דרך מוצעת	---
36.52	17,000	אזור מגורים א'	---	אזור מגורים א'	---
3.22	1,500	שטח דבנני ציבור	---	שטח דבנני ציבור	---
24.62	11,558	שטח	---	שטח	---
100	46,552	סה"כ	46,552	סה"כ	---

טבלת זכויות בניה

יעוד האזור	שטח בתכנית	גובה המבנה	מס' תכנית	מס' תכנית	מס' תכנית
מגורים א'	17,000	4.50	1	1	1
שטח	11,558	לפי הערשתי	1	1	1



דוד אמנון
 אדריכל המתח