נספח מספר 1
נספח קוי-בנין ק.מ. 1:100

מצב מוצע ק.מ. 1:250

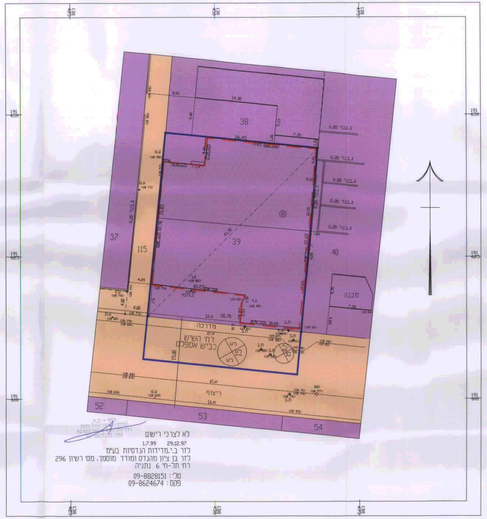

לא לצרכי רישום
17.99 29.02.97
רחוב ב.מדידות הנדסות בעמ
רחוב בן ציון מהנדס ומודד מוסמך. מס רשיון 296
רח תל-חי 6 נתניה
טל': 09-8828951
פקס: 09-8624674

מצב קיים ק.מ. 1:250

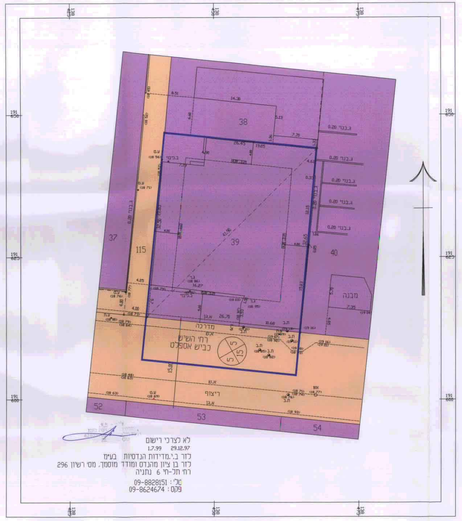

לא לצרכי רישום
17.99 29.02.97
רחוב ב.מדידות הנדסות בעמ
רחוב בן ציון מהנדס ומודד מוסמך. מס רשיון 296
רח תל-חי 6 נתניה
טל': 09-8828951
פקס: 09-8624674

חרשים סביבה 1:2500
לפי תכנית הגוש

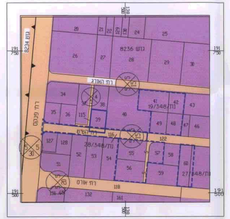

מקרא:

- גבול התכנית:
- גבול גוש רשום:
- דרך קיימת:
- מספר הדרך:
- קוי בנין מיוחדים:
- רוחב הדרך:
- אזור תעשיה :
- קו בנין מוצע
- בנין קיים:
- גבול תכנית בתוקף

טבלת יעודי קרקע

מצב קיים			מצב מוצע		
יעוד	משטח	%	יעוד	משטח	%
אזור תעשיה	0.867 ד'	81.25%	אזור תעשיה	0.867 ד'	81.25%
דרך	0.200 ד'	18.75%	דרך	0.200 ד'	18.75%
סה"כ	1.067 ד'	100%	סה"כ	1.067 ד'	100%

רמי נתיבה 46/348 נתניה בכל לקח

תכנית
מספר בקרה
מס' תכנית
מס' יומן

הוגדר מקומית נתניה
מחוז המרכז
מחוז
מס' תכנית
מס' יומן
מהות שינוי
מהות שינוי: הוראה מאוחרת
מהות שינוי: הוראה מוקדמת
מהות שינוי: הוראה מוקדמת
מהות שינוי: הוראה מאוחרת