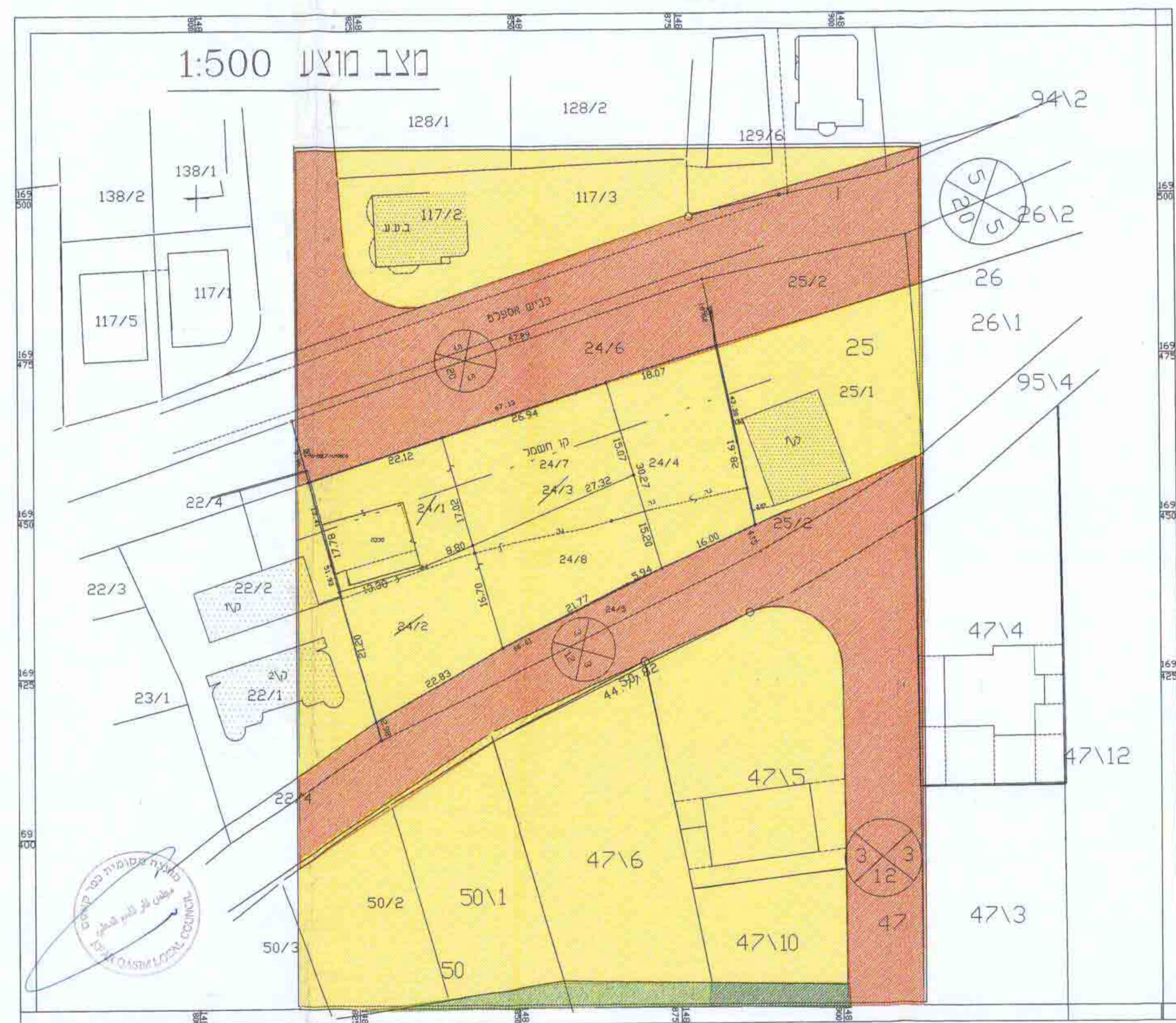


ת.ת. ק/ת/ק 3246 > ק/ת/ק 8880
 68/33



טבלת שטחים מצב קיים/מוצע

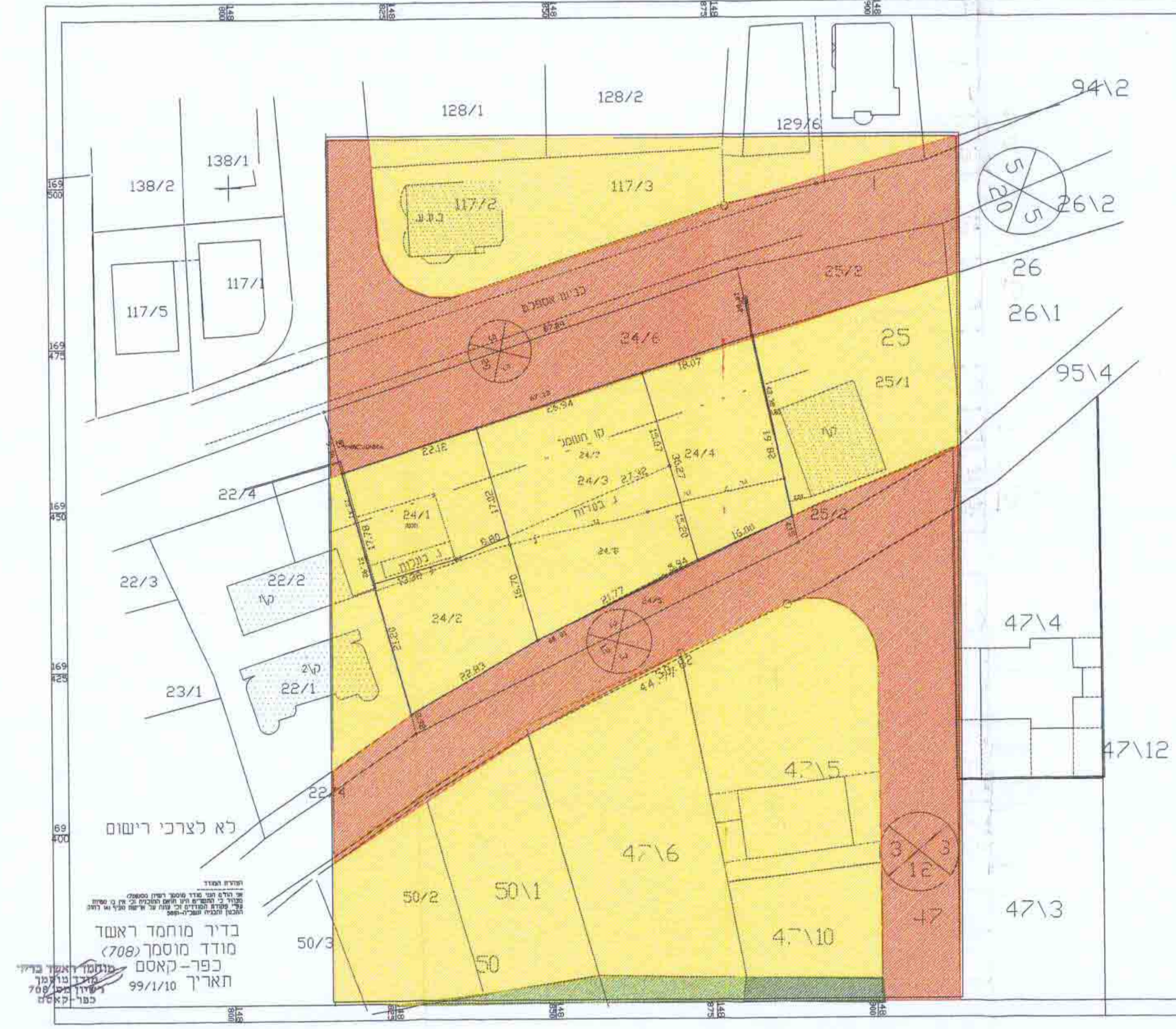
יעוד	מצב קיים		מצב מוצע	
	שטח ד	% אחוז	שטח ד	% אחוז
מגורים	2170	%10000	2170	%10000

חתימת בעלים

חתימה	תע	בעל	חכמה
<i>[Signature]</i>	54383963	עאמר פואד	24/8
<i>[Signature]</i>	3540736	עאמר עני	24/7
<i>[Signature]</i>	3540736	עאמר עני	24/4

טבלת הקצאה

מגרש	מצב קיים		מצב מוצע	
	שטח מ"ר	מגרש	שטח מ"ר	מגרש
1	395	8	841	8
2	412	7	835	7
3	869	4	494	4
4	494	---	---	---
סה"כ	2170	סה"כ	2170	סה"כ

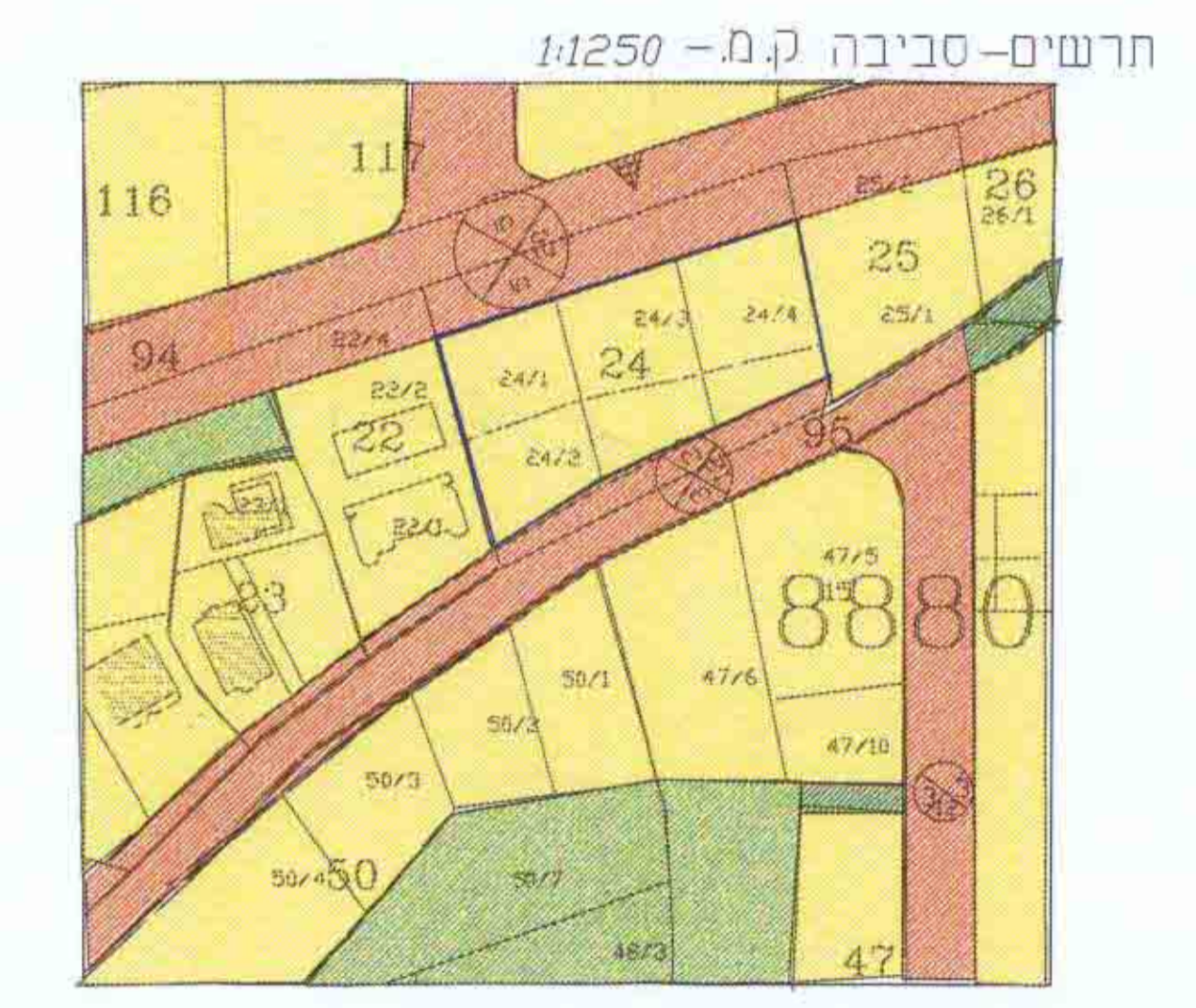


מצב קיים 1:500

מחוז: יבנה
 נפה: פתח-תקווה
 מקום: כפר-קאסם
 גוש: 8880
 חלקה: 24

1. חלוקה

שטח	שטח	שטח
0.395	24/1	0.412
0.869	24/2	0.494
0.284	24/3	0.692
3.146	24/4	



הערות:
 1. גבולות ופסגות הרחקה נלקחו מספד נגן רומנוס 8870
 2. הרחקה נעשתה לפי בקשת הבעלים/יושני ההסכמה

מרחב תכנון מקומי קסם

- תכנית שינוי מתאר ק/מק/ 3246
- תיקון לתכנית מתאר ק/ק/4
- איחוד וחלוקת מגרשים בהסכמת הבעלים
- מחוז: המרכז
- נפה: פתח תקווה
- מקום: כפר קאסם
- גוש: 8880
- חלקי חלקות: 24
- השטח: 2,170 ד
- היוזם/ הבעל: עאמר פואד + עאמר עני
- המחבר: ד"ר כנאל בדיד

ועדה מקומית קסם
 3246
 חתום: עאמר פואד
 חתום: עאמר עני

- מקרא
- גבול התכנית
 - מגורים
 - שביט
 - דרך
 - עצפ
 - להריסה