

מ"א / ה"מ / מ"ק / 600 / 7/6/218 / מ"מ / 7/6/218

מרחב תכנון מקומי "הדרים"

תכנית מפורטת ה"מ/מק/600/18/7 ג' בסמכות ועדה מקומית

שינוי לתכנית מתאר מקומית ה"מ/מ/600/18.7.6 (מתחם 6)

- מחוז : המרכז
- נפה : פתח - תקווה
- מקום : רמתיים - רחוב : דבורה
- גושים וחלקות :
 - גוש : 6454
 - ח. חלקה : 54
- שטח התכנית : 0.750 דונם
- בעלי הקרקע : שונים
- יזום התכנית : הוועדה המקומית לתכנון ולבניה 'הדרים' רח' בני ברית 7 חוד השרון טל: 09-7406608
- המתכנן : הוועדה המקומית לתכנון ולבניה 'הדרים' רח' בני ברית 7 חוד השרון טל: 09-7406608
- תאריך : 23/3/2000



ועדה מקומית לתכנון ובניה הדרים
מ"מ / מ"ק / 600 / 7/6/218 / מ"מ / 7/6/218

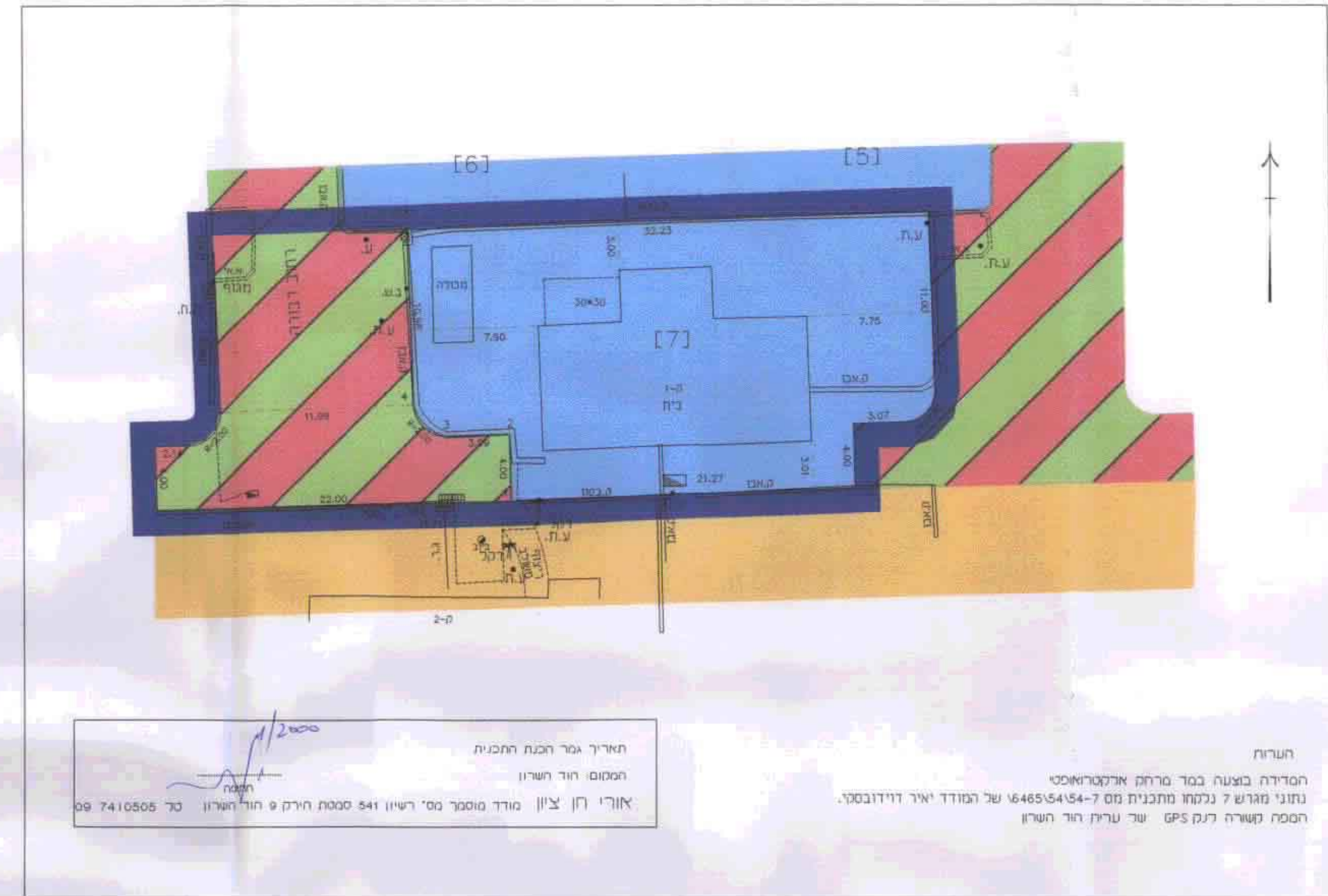
מקרא למצב הקיים ולתכנית המוצעת

- גבול תכנית
- מגורים א
- מגורים ב
- דרך משולבת חדשה
- דרך משולבת קיימת
- דרך לביטול

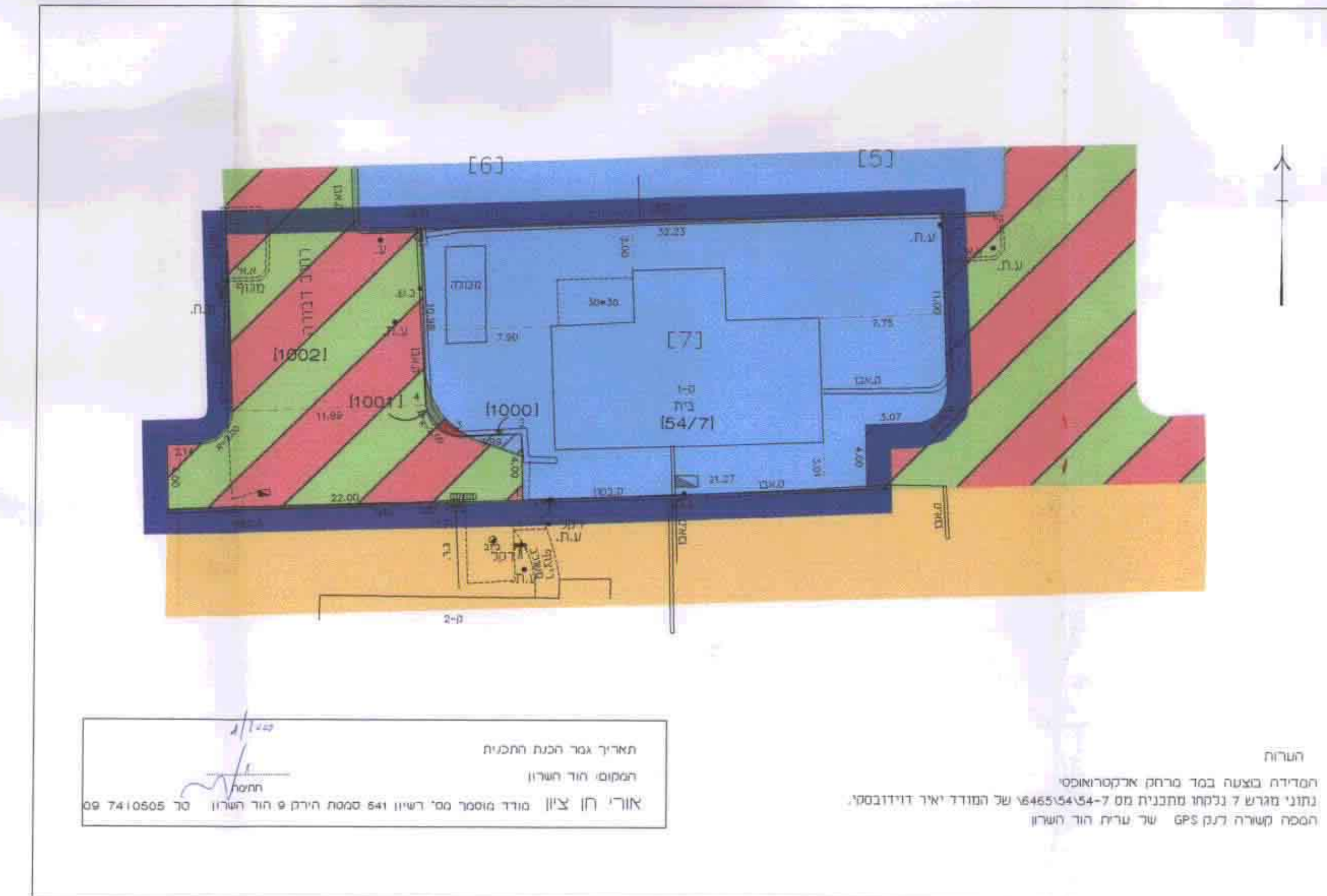


תרשים סביבה ק"מ 1 : 5000

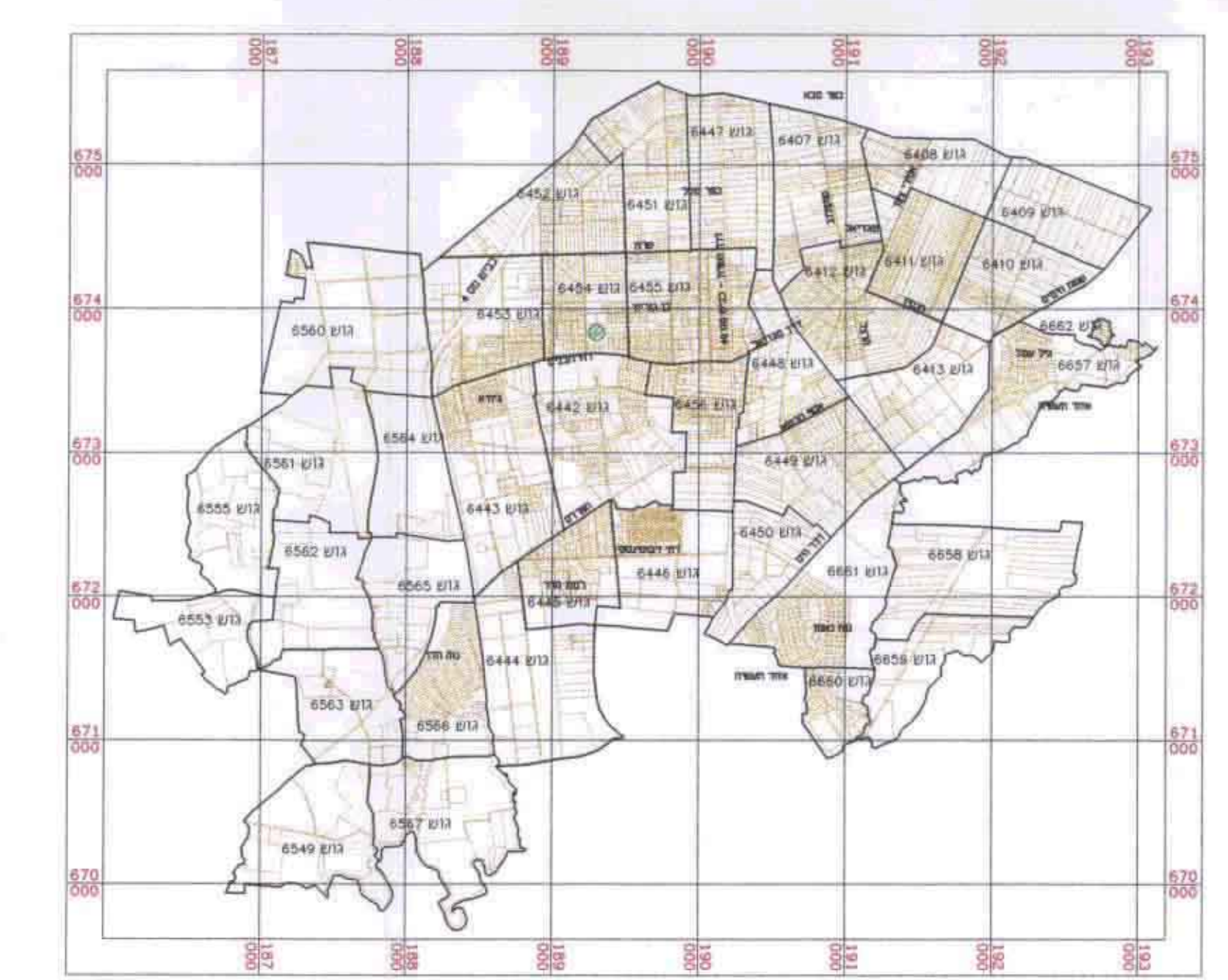
תכנית מוצעת		מצב קיים	
שטח במטרים	רמזור	שטח במטרים	רמזור
501.60	7/54 - מגורים ב	504.00	7/54 - מגורים ב
240	1000	246.00	1002 - דרך משולבת
504.00	סה"כ בניינים		
243.60	1002 - דרך משולבת		
240	1001		
246.00	סה"כ בניינים		
750.00	סה"כ כולל	750.00	סה"כ כולל



מצב קיים ק"מ 1 : 250



תכנית מוצעת ק"מ 1 : 250



תרשים התמצאות כללית