

46/1379
 תוכנית להכנת ולבנה
 חלקה 18
 תאריך: 1.05.2000
 נקבל

ועדה מקומית לתכנון ובינוי
 אישור תוכנית
 תאריך: 12.12.99
 חתימה: [Signature]

שם התכנית: חלקה 18 - חלק מן-החלקה 43 (מ.ב.ג.ד) חש"מ 16\28 שינוי חלוקת מרחב 43 (מ.ב.ג.ד) חש"מ 5\28 לתכנית: חש"מ 5\28

גוש : 7696, 7692
 חלקה : חלק מן-חלקות 18 ו-1
 מגרשים : 43, א, ב, ג, ד
 השטח : 1.740 (ד.מ.) (מחושב)
 מקום התכנית : חרוצים על שם חנה לאה רוז
 מחזור : המרכז
 מרחב תכנון : הוצעה אזורית חוף השרון
 ק.מ. : 1 : 250
 בעל הקרקע : מ.מ.י
 יוזם התכנית : מיגפליד משה
 רחוב חסד 43 חרוצים סל: 09-7488032
 עורך התכנית : י. ורון
 רחוב החנה 80, רעננה סל: 09-7749436

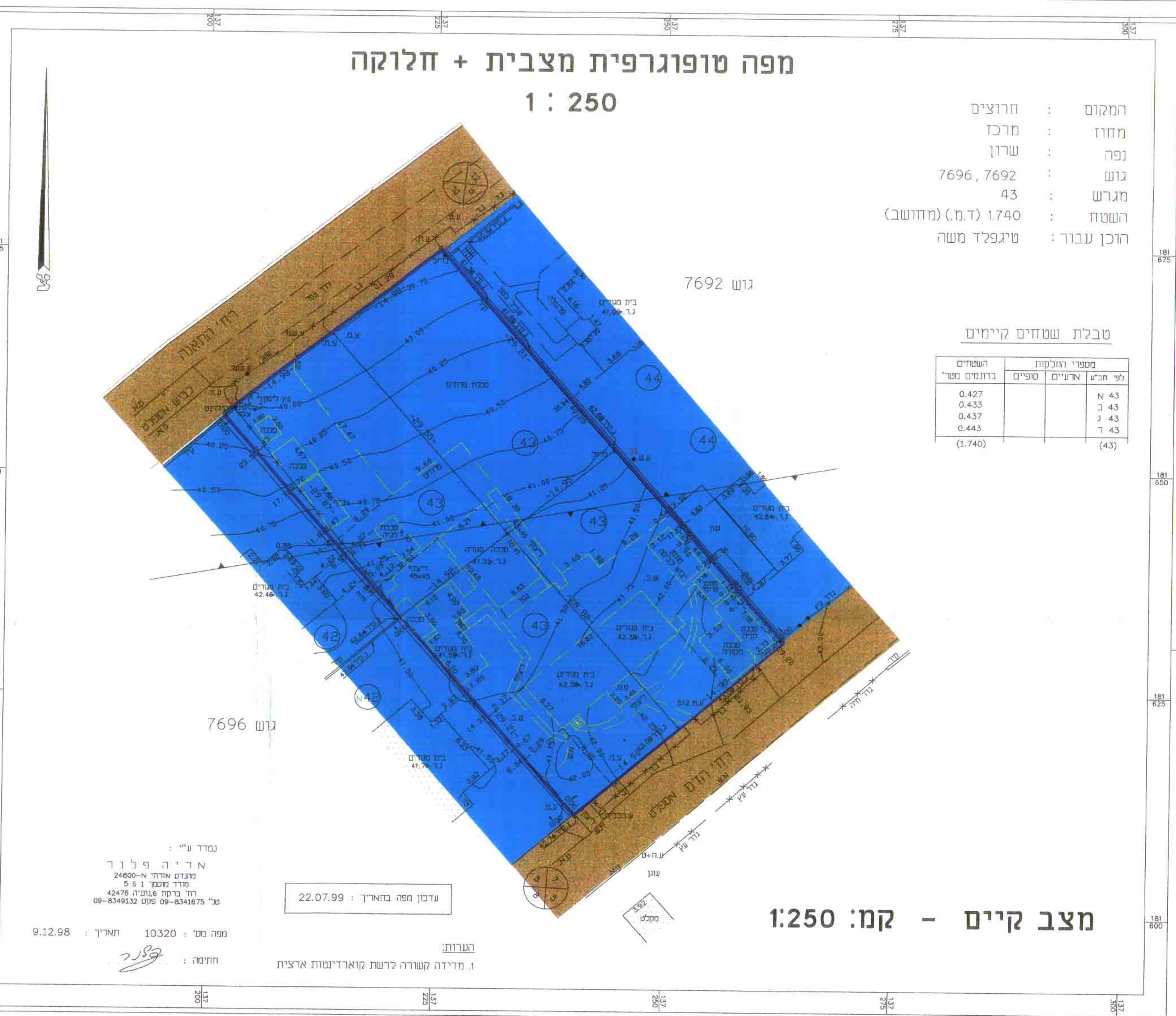
מקרא :
 גבול התכנית
 גבול מגרש
 קו בנין
 מספר הדרך
 קו בנין מגבול הדרך
 רוחב הדרך
 דרכים קיימות
 אזור מגורים מיוחד
 בניה בעתיד (מוצע)
 מבנה להריסה



תרשים סביבה 1:5000

מפה טופוגרפית מצבית + חלוקה

1 : 250



המקום : חרוצים
 מרכז : מרכז
 נפה : נפה
 גוש : 7696, 7692
 מגרש : 43
 השטח : 1.740 (ד.מ.) (מחושב)
 הוכן עבוד : טיגפליד משה

טבלת שטחים קיימים

השטחים	מספרי החלקות	לפי חב"ק	לפי תכ"מ
0.427	N 43	נ 43	נ 43
0.433	ב 43	ב 43	ב 43
0.437	ג 43	ג 43	ג 43
0.443	ד 43	ד 43	ד 43
(1.740)	(43)		

מצב קיים - קמ: 1:250

נמדד ע"י: אריה פלנר
 מצדק אודות: 24800-N
 מדר: 9.5.1
 רחב בוקס: 6.0.1
 ט" 09-8341675 פקס 09-8349132

נפה מס': 10320 תאריך: 9.12.98
 חתימה: [Signature]

עדתן מפה בתאריך: 22.07.99
 הערות:
 1. מדידה קשורה לרשת קואורדינטות ארצית

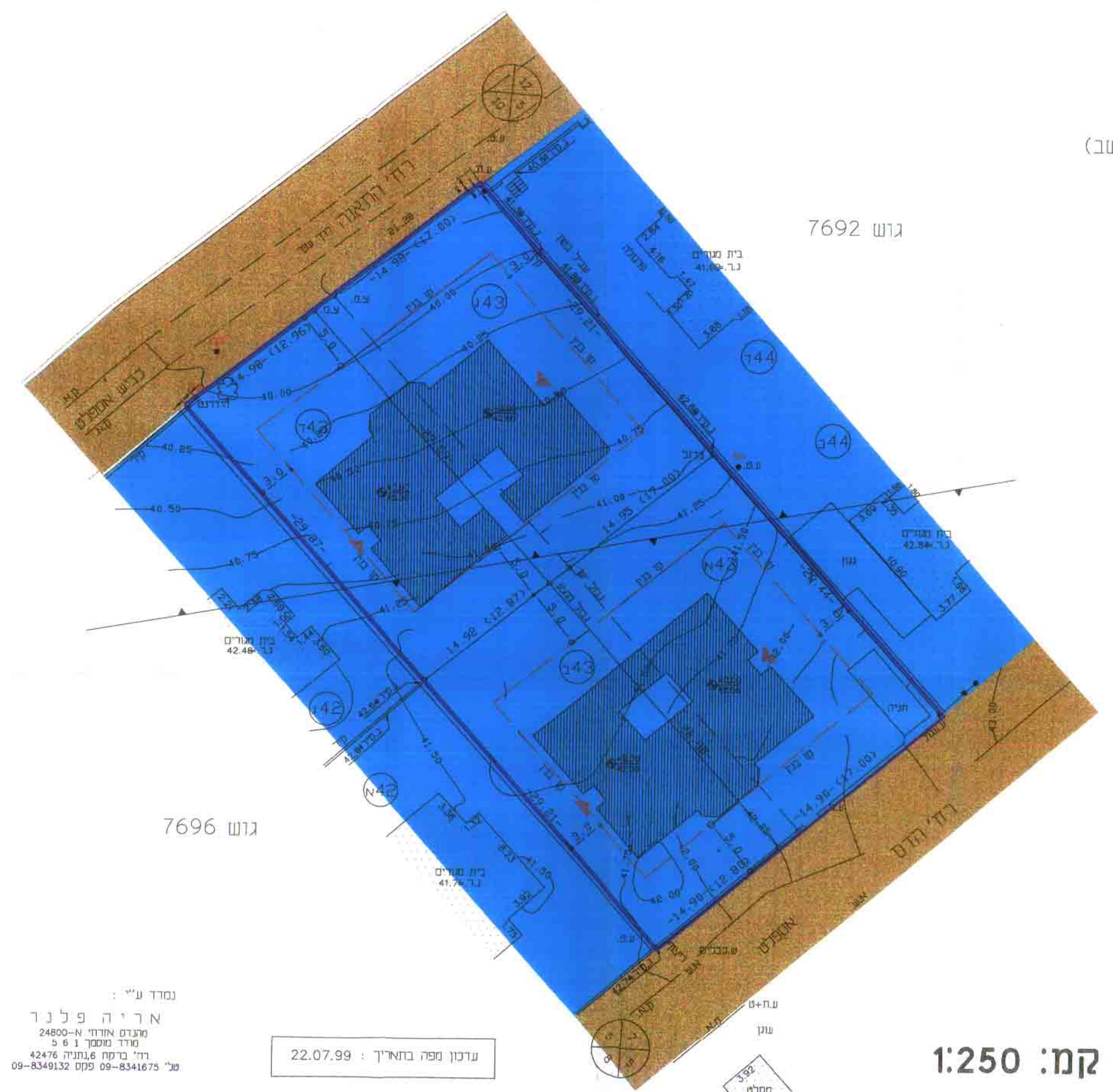
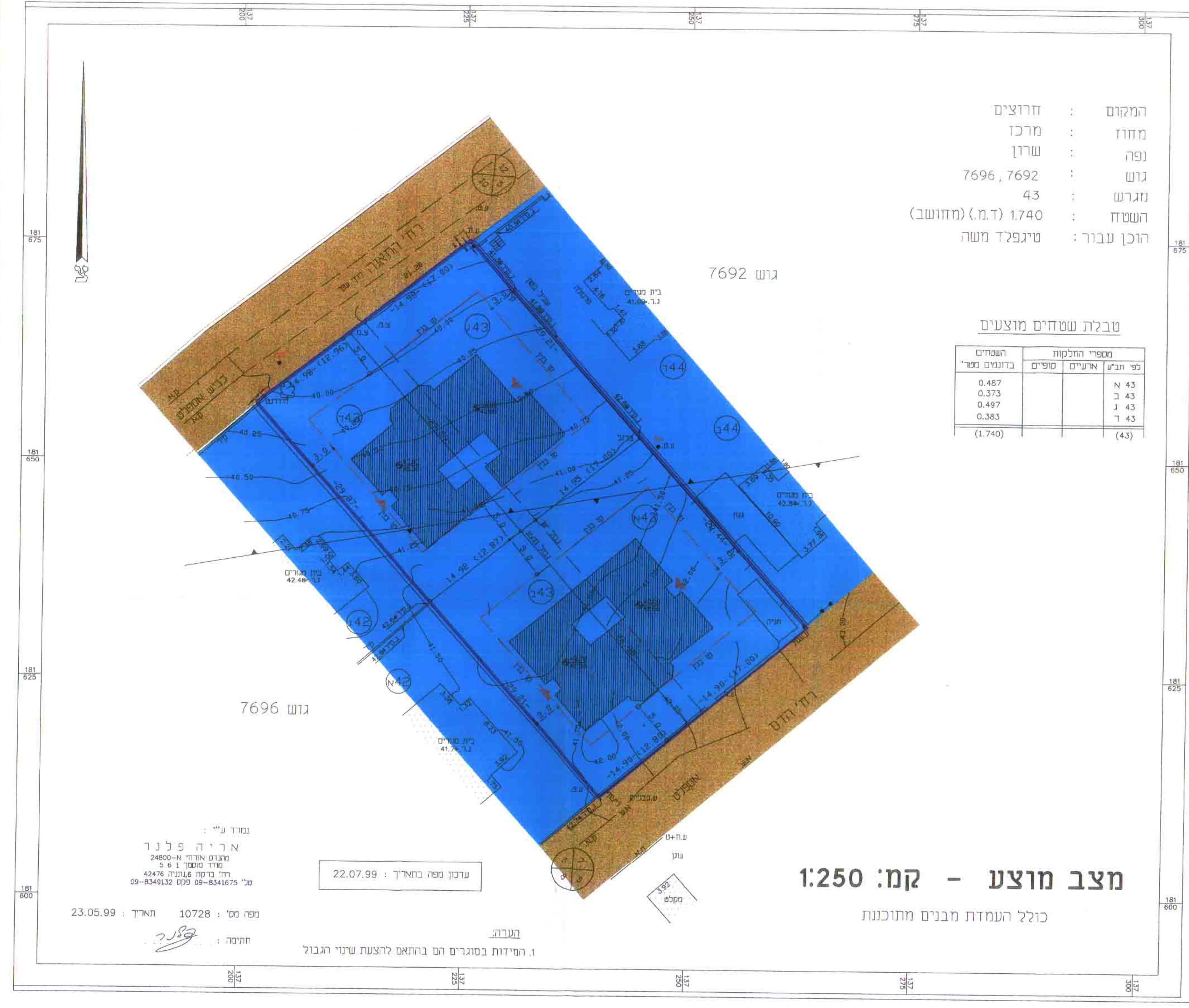
המקום : חרוצים
 מרכז : מרכז
 נפה : נפה
 גוש : 7696, 7692
 מגרש : 43
 השטח : 1.740 (ד.מ.) (מחושב)
 הוכן עבוד : טיגפליד משה

טבלת שטחים מוצעים

השטחים	מספרי החלקות	לפי חב"ק	לפי תכ"מ
0.487	N 43	נ 43	נ 43
0.373	ב 43	ב 43	ב 43
0.497	ג 43	ג 43	ג 43
0.383	ד 43	ד 43	ד 43
(1.740)	(43)		

מצב מוצע - קמ: 1:250

כולל העמדת מבנים מתוכננת



נמדד ע"י: אריה פלנר
 מצדק אודות: 24800-N
 מדר: 9.5.1
 רחב בוקס: 6.0.1
 ט" 09-8341675 פקס 09-8349132

נפה מס': 10728 תאריך: 23.05.99
 חתימה: [Signature]

עדתן מפה בתאריך: 22.07.99

הערה:
 1. המידות בסנטימטרים הם בהתאם להצעת שניו הגבול