










תכנית מתאר כס/מק/ו/16/ג'
שינוי לתכנית מתאר כס/מק/ו/16/ד'

נפה : פתח תקוה
מיקום: כפר סבא, רח' ניצנים 12
גוש 6428 חלקה 393
שטח התכנית : 0.526 דונם
יזום התכנית : הועדה המקומית לתכנון ובניה כפר-סבא
בעל הקרקע : עיריית כפר סבא
עורך התכנית : מרסלו פישמן , הלימון 6 כפר סבא, 09-7671000

מקרא:

-  גבול התכנית
-  אבול תכנית מאושרת
-  דרך קיפת
-  סט' הדרך
-  קו בנין
-  רוחב הדרך
-  אזור מגורים א'
-  שטח ציבורי פתוח
-  שטח לבניה ציבורית

כפר סבא כל העיר 1:20,000

חתימות:

היוזם

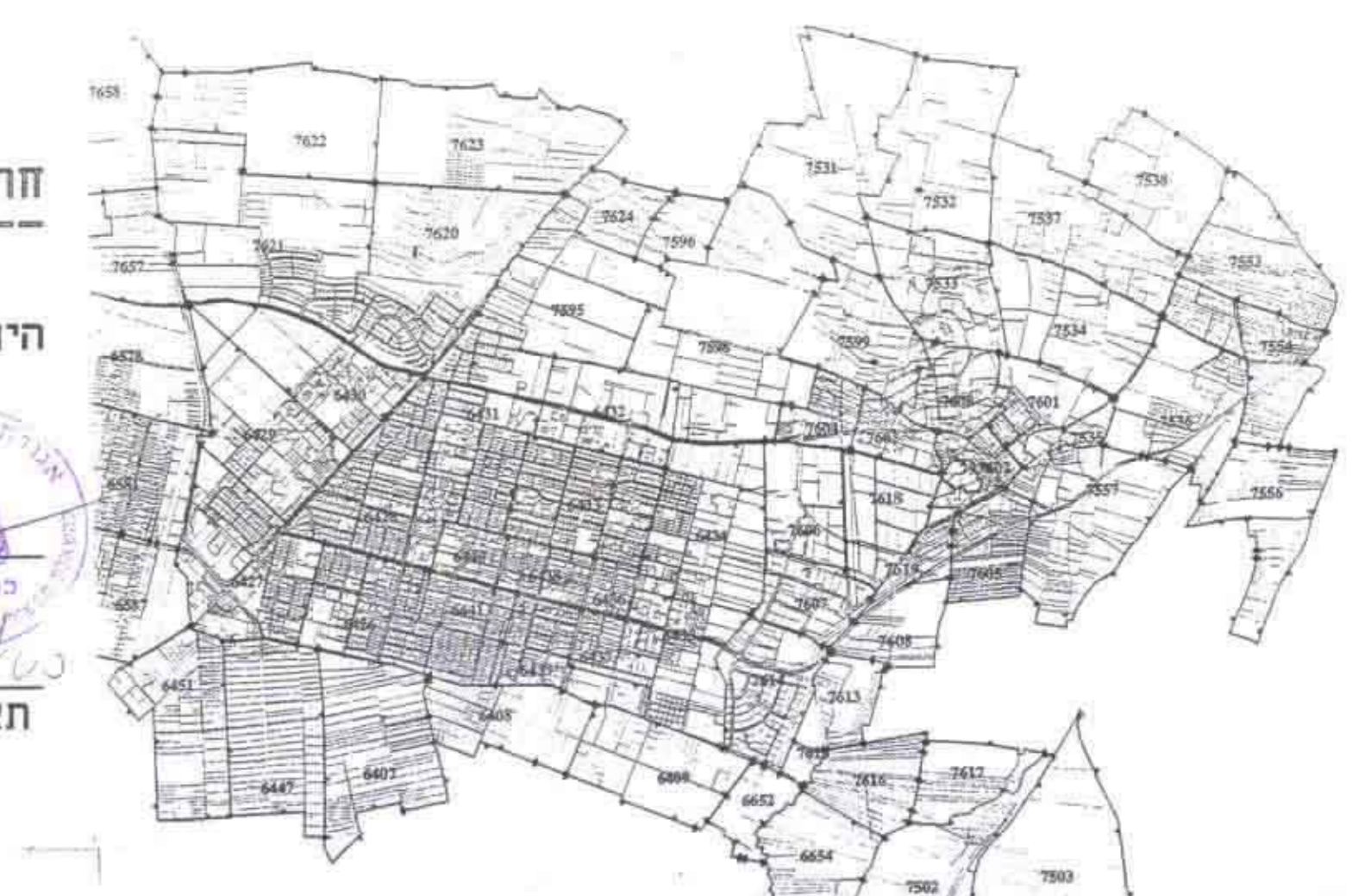
תאריך

המתכנן

תאריך

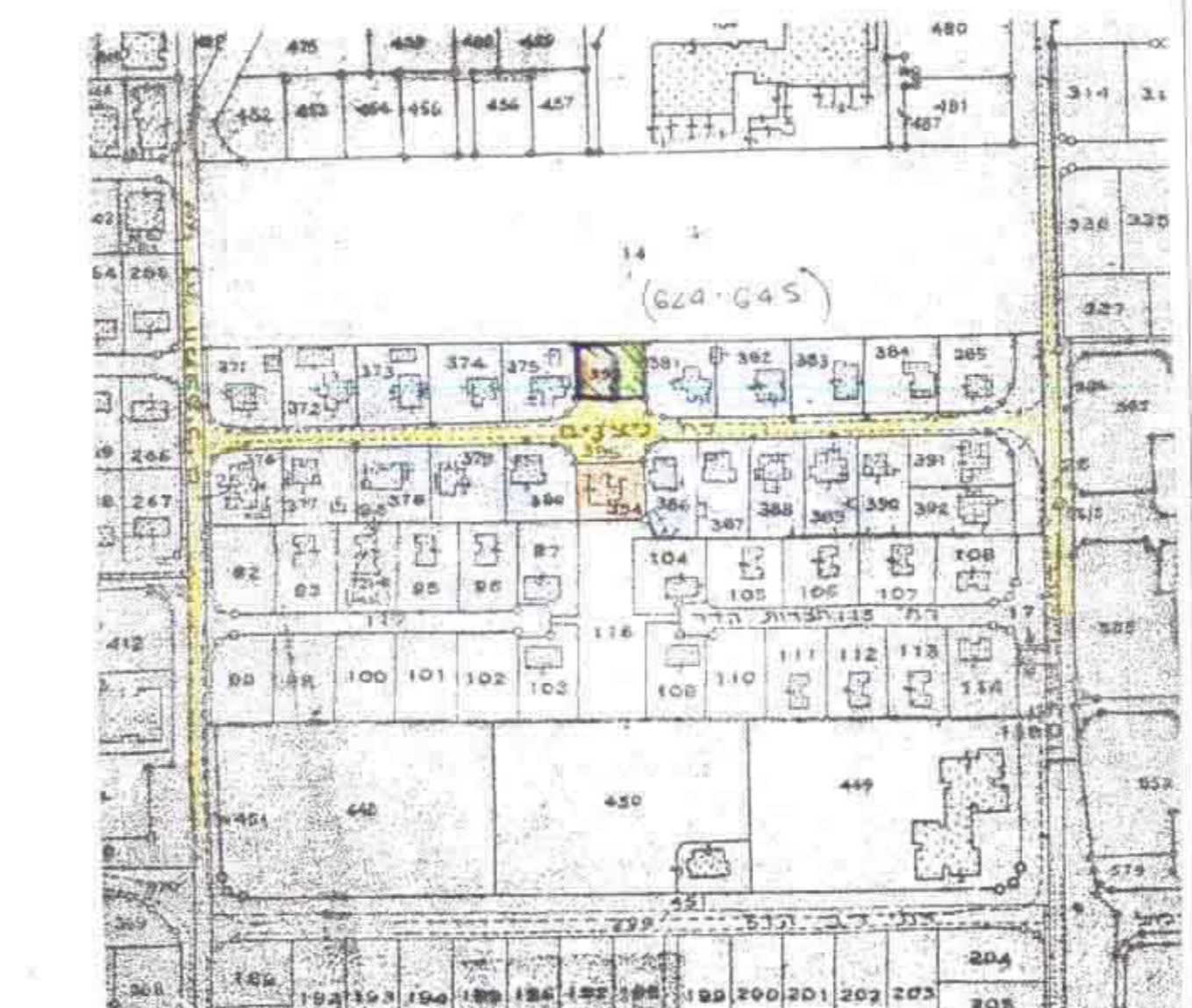
בעל הקרקע

תאריך



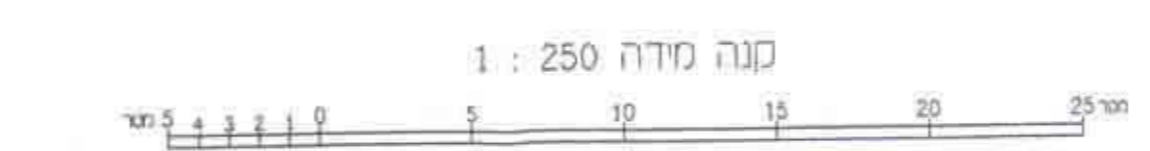
מחוז נפה
מקום
גוש 6428 חלקה 393
הוכן בשביל יד שרה
השטח 0.526 ד.מ.

תרשים הסביבה
קמ"מ : 2500



מצב קיים

השרה
הגבהים משוררים לנסודה מס' 55 שנוברה 59.07.מל
העבודה קשורה לריש"ת ops



מס' סידורי 6428-393
ד.ש. : 1962



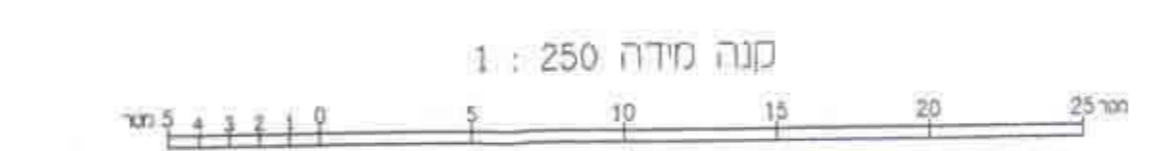
יחסית לריש"ת ops 28.03.2000

ערכיון 30.11.99

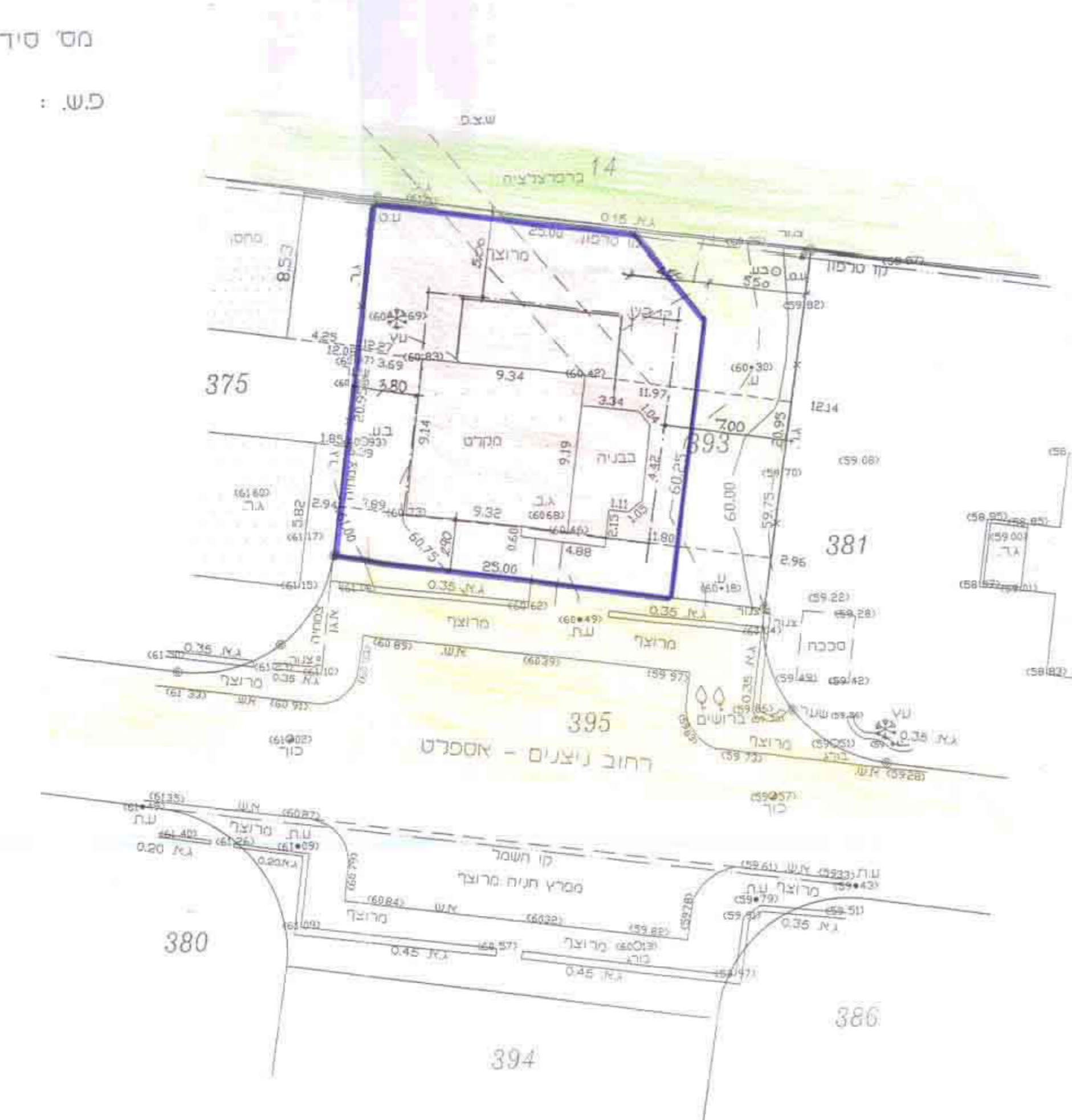
לא לצרכי רישום

אני מאשר בזה כי מפה זו היא העתק נכון של המפה הטופוגרפית שהכינוי על סמך מדידה שהסתיימה ביום 13.10.1996 שנה 1996 ושרטוטת הסתיים ביום 14.10.1996 שנת 1996. וכי כל הפרטים שצויינו במפה הם נכונים.

יאיר דוידובסקי - מודד מוסמך מר. 547
רח' דפנה 8, חוד-השרון 45284, טל: 09-7670772



מס' סידורי 6428-393
ד.ש. : 1962

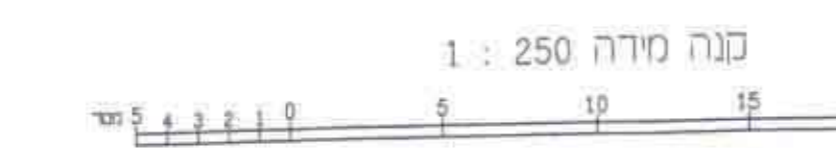


ערכיון 30.11.99

לא לצרכי רישום

אני מאשר בזה כי מפה זו היא העתק נכון של המפה הטופוגרפית שהכינוי על סמך מדידה שהסתיימה ביום 13.10.1996 שנה 1996 ושרטוטת הסתיים ביום 14.10.1996 שנת 1996. וכי כל הפרטים שצויינו במפה הם נכונים.

יאיר דוידובסקי - מודד מוסמך מר. 547
רח' דפנה 8, חוד-השרון 45284, טל: 09-7670772



מצב מוצע