

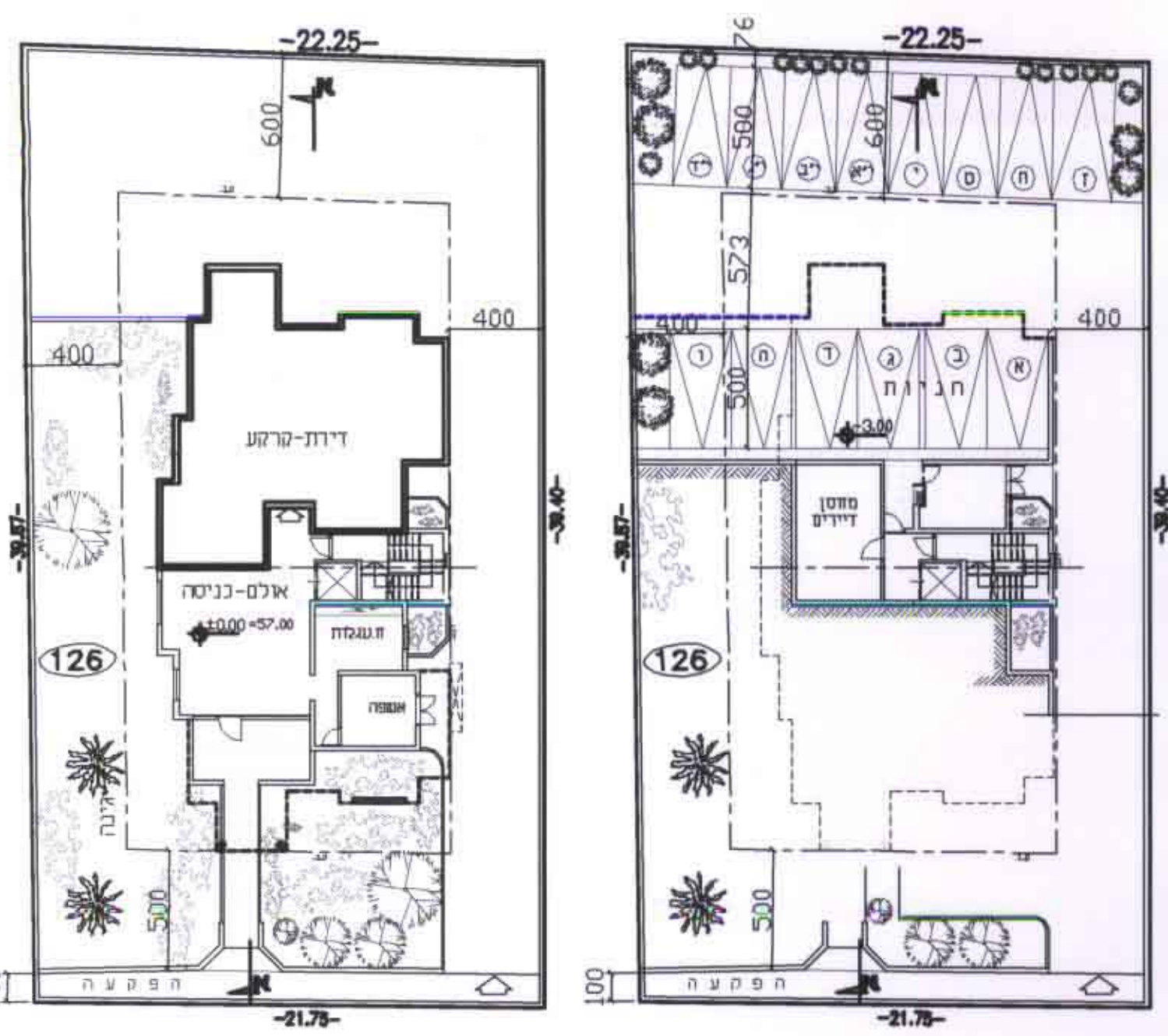
מחזור

# מרתב תכנון מקומי רחובות התכנית שינוי מתאר מס' רח/מק/1200/49 שינוי לתכנית מתאר רח/1200/

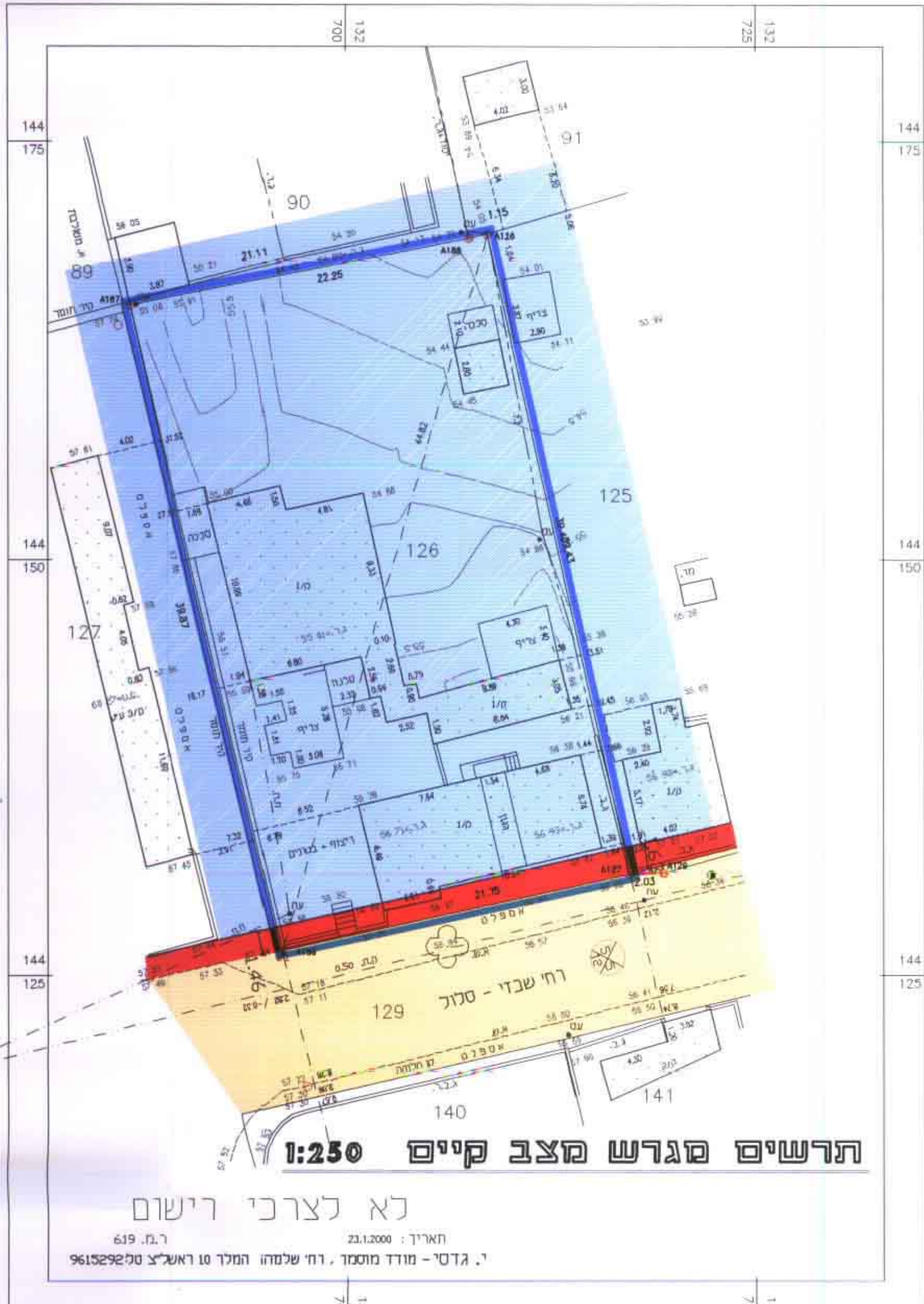
- מחוז : המרכז
- נפה : רחובות
- עיר : רחובות
- גוש : 3705
- חלקה : 126
- שטח התכנית : 869 מ"ר
- בעל הקרקע : מ.מ.י.
- יודם התכנית : עפג'ין שמואל
- עורך התכנית : ירתם"י אדריכלות והנדסה  
ויצמן 5 רחובות  
טל: 472010 - 08
- קנ"מ : 1 : 250



תרשים סביבה 1:2500

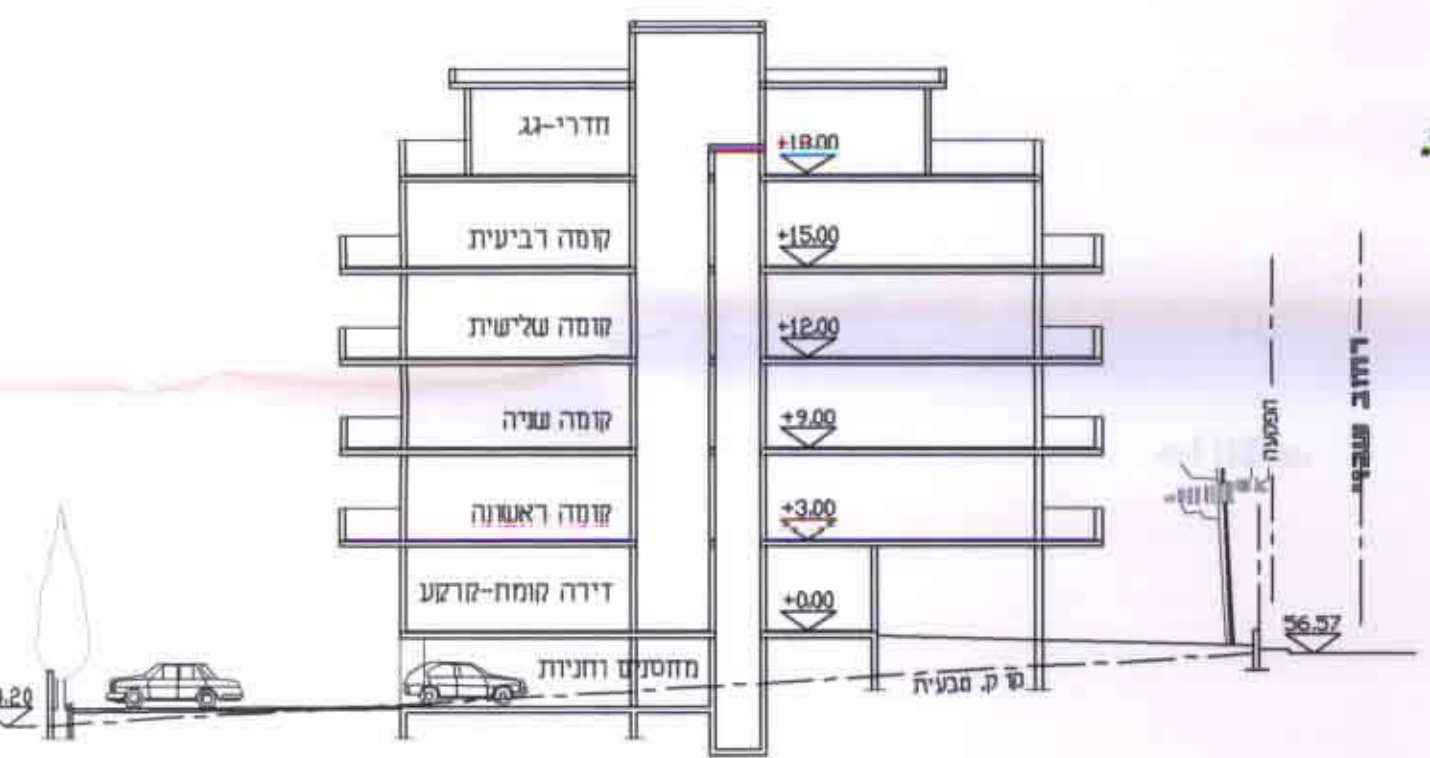


תכנית בינוי מקרונית 1:250 קומת קרקע  
תכנית בינוי מקרונית 1:250 מפלס מרתף הניה

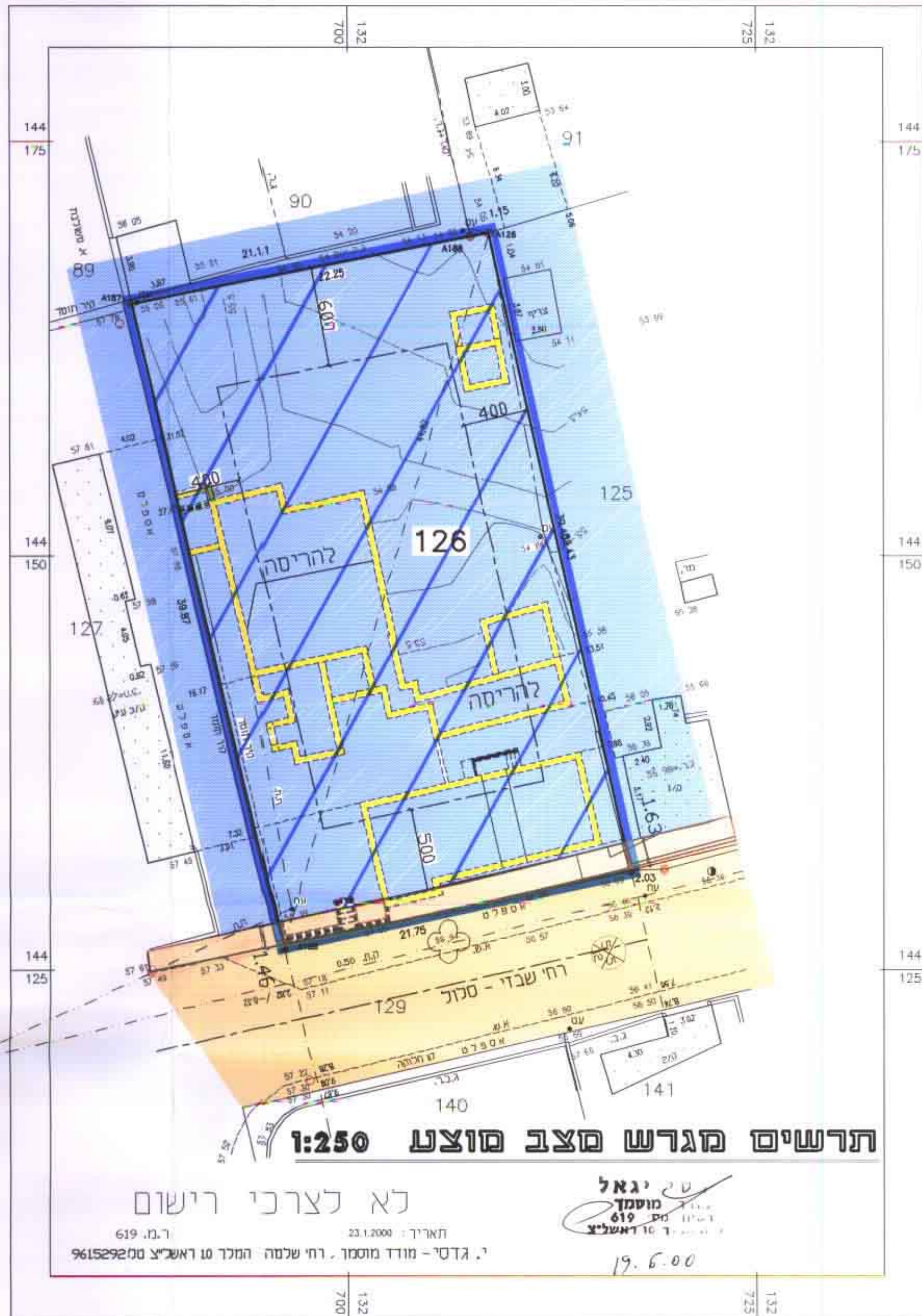


תרשים פגוש מצב קיים 1:250

לא לצרכי רישום  
תאריך: 23.12.2009  
ר.מ.י. 619  
י. גדיס - מורד מוסמד, רח' שלמה המלך 10 ראשון לציון 74403



התך עקרוני 1:250

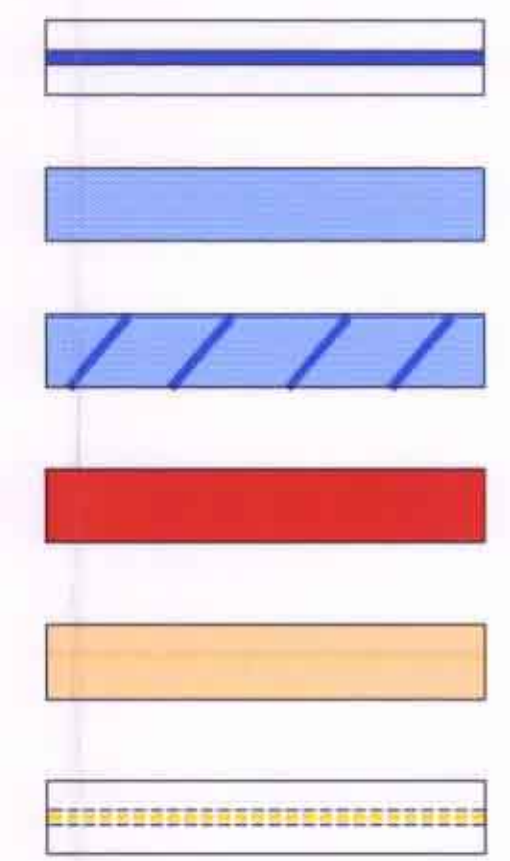


תרשים פגוש מצב מוצע 1:250

לא לצרכי רישום  
תאריך: 23.12.2009  
ר.מ.י. 619  
י. גדיס - מורד מוסמד, רח' שלמה המלך 10 ראשון לציון 74403

טבלת שטחים

חלקה	מגורים	דרך	סה"כ
126	835 מ"ר	34 מ"ר	869 מ"ר



- גבול התכנית
- מגורים ב
- מגורים ב מיוחד
- דרך מוצעת
- דרך
- להריסה
- חתימת היוזם

.....  
יורם אוריכלת חמשה  
מיל בן עזרי - אדריכלות  
מ.ר. 74403

חתימת עורך התכנית

.....  
4/2000

תאריך

