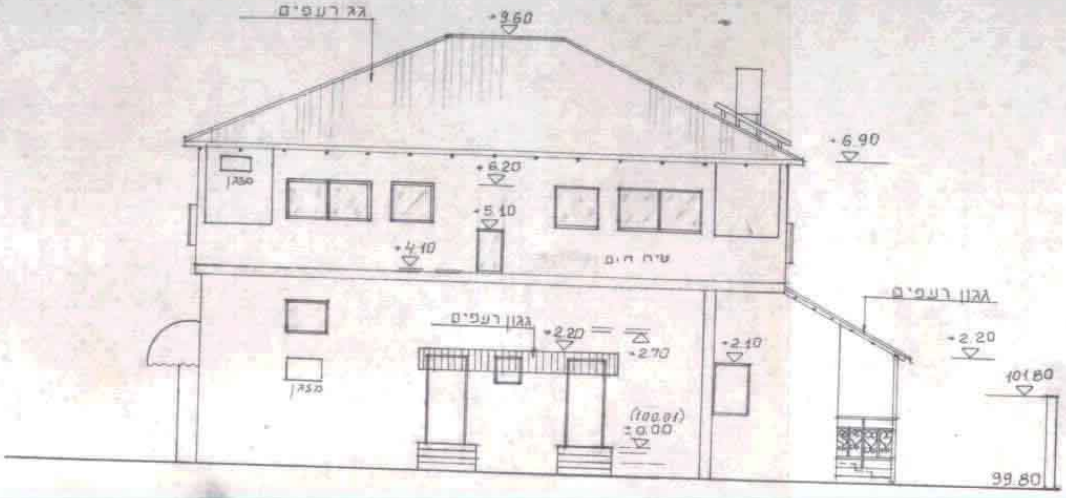
גג רעפים
+9.60
+6.90
+6.20
+5.10
+4.10
טיח חום
מזגן
מזגן
גגון רעפים
+2.20
+2.70
(100.01)
±0.00
+2.10
גגון רעפים
+2.20
101.80
99.80

1:100 חזית צפונית

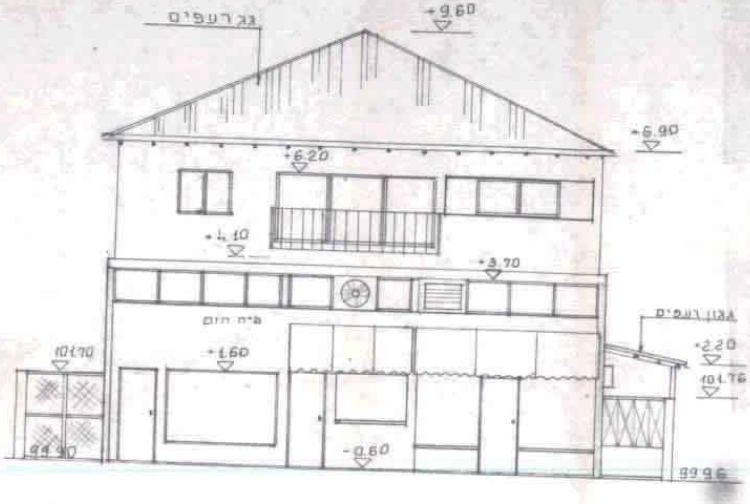
גג רעפים
+9.60
+6.90
+6.20
+4.10
+3.70
טיח חום
+1.60
101.70
99.90
-0.60
גגון רעפים
+2.20
101.76
99.96

1:100 חזית מזרחית

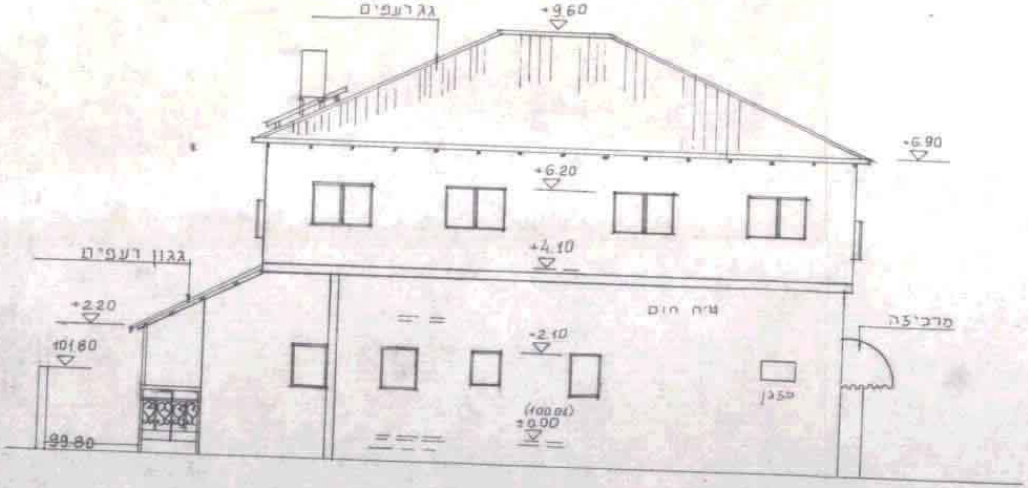
גג רעפים
+9.60
+6.90
+6.20
+4.10
גגון רעפים
+2.20
101.80
99.80
טיח חום
+2.10
(100.04)
±0.00
מזגן
מרכיזה

1:100 חזית דרומית

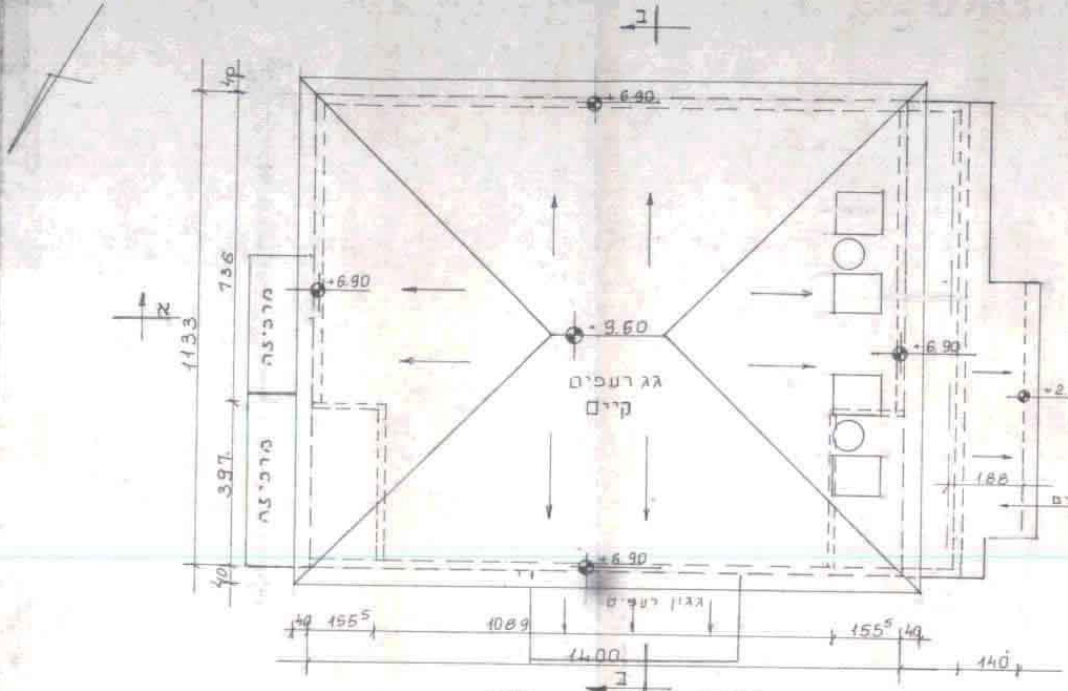
ב
+6.90
+6.90
+9.60
+6.90
+6.90
+2.20
גג רעפים
קיים
מרפסה
מרפסה
40
736
1133
397
40
א
א
188
גגון רעפים
גגון רעפים
40
155⁵
1089
155⁵
40
1400
140
ב

תכנית גג 1:100

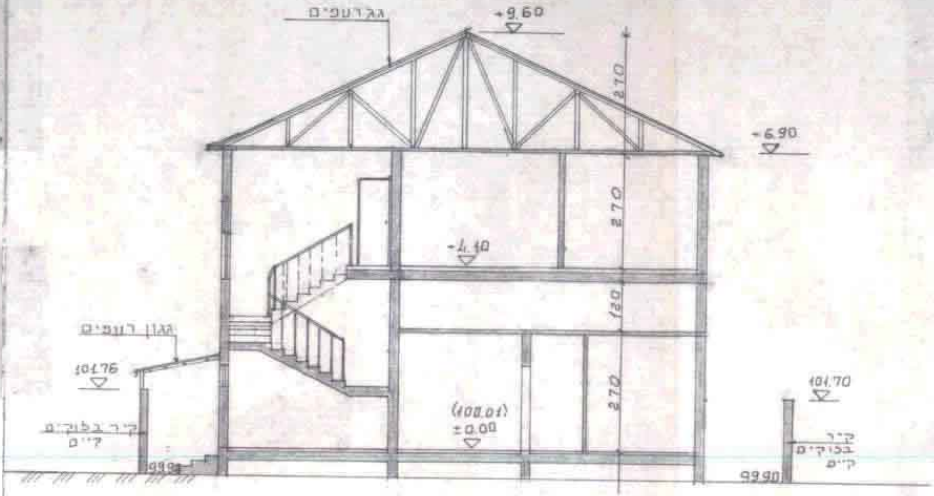
גג רעפים
+9.60
270
+6.90
270
+4.10
120
270
גגון רעפים
101.76
קיר בלוקים
קיים
(100.01)
±0.00
101.70
קיר
בלוקים
קיים
99.90

חתך ב-ב 1:100

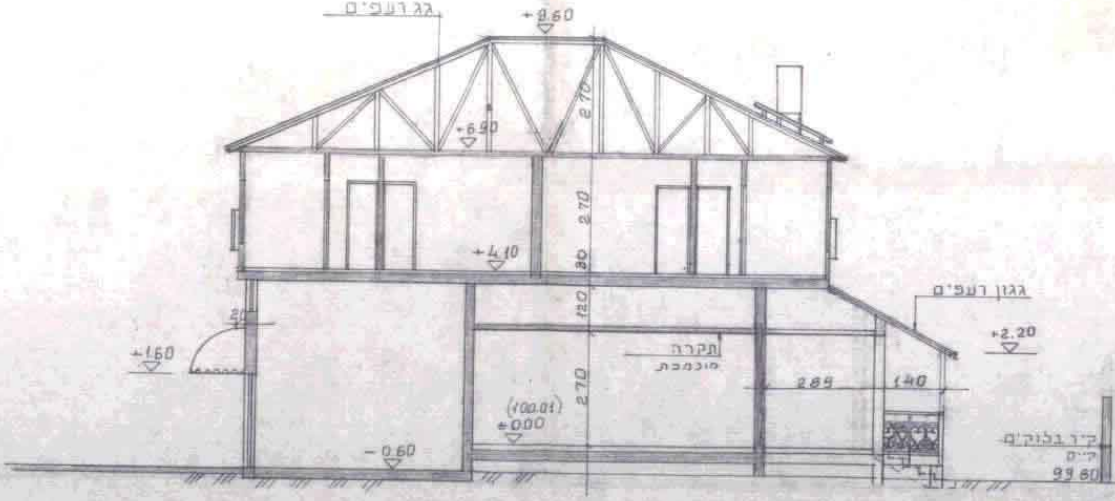
גג רעפים
+9.60
270
+6.90
270
+4.10
30
120
20
+1.60
תקרה
מונמכת
270
2.89
1.40
(100.01)
±0.00
-0.60
גגון רעפים
+2.20
קיר בלוקים
קיים
99.80

חתך א-א 1:100

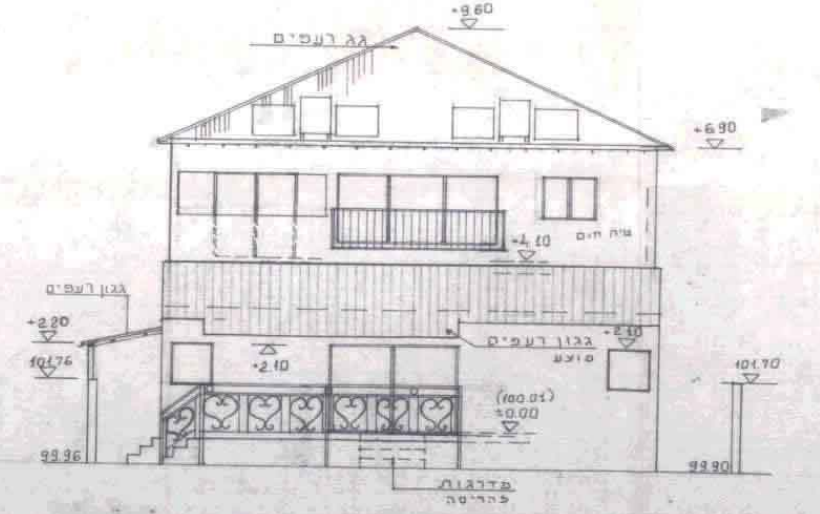
+9.60
גג רעפים
+6.90
+4.10
גגון רעפים
+2.20
101.76
+2.10
+2.40
גגון רעפים
מוצע
(100.01)
±0.00
101.70
99.96
99.90
מדרגות
להריסה

חזית מערבית 1:100

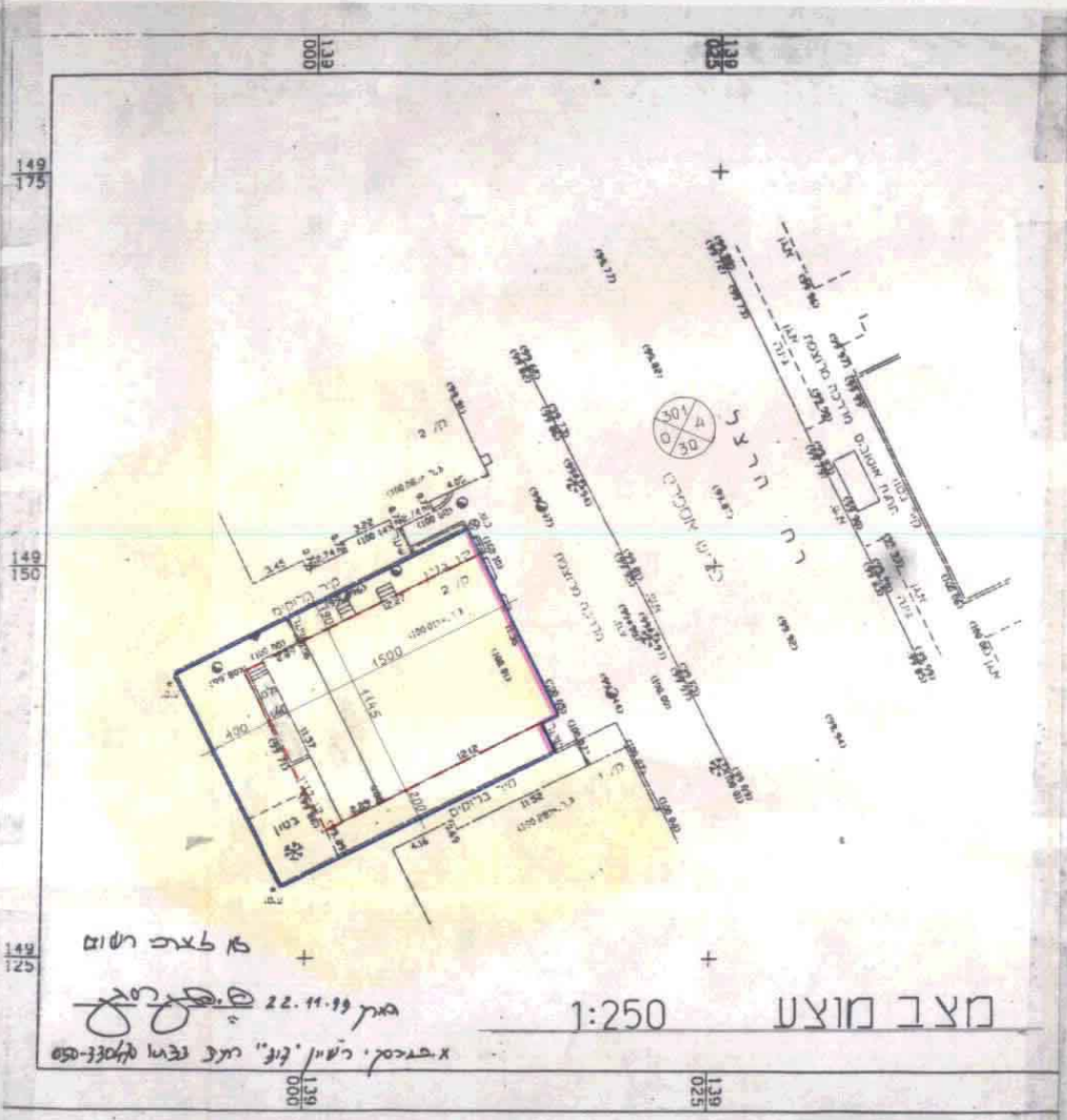

139 000
139 025
149 175
149 150
149 125
ה ר צ ל
רח'
כביש אספלט
מדרכה מרוצפת
2 ק'
1500
1145
400
200
3.45
12.27
11.52
בטון

לא לצרכי רישום

תאריך 22.11.99

א. [illegible] רשיון "קוף" [illegible] 050-330470

מצב מוצע 1:250

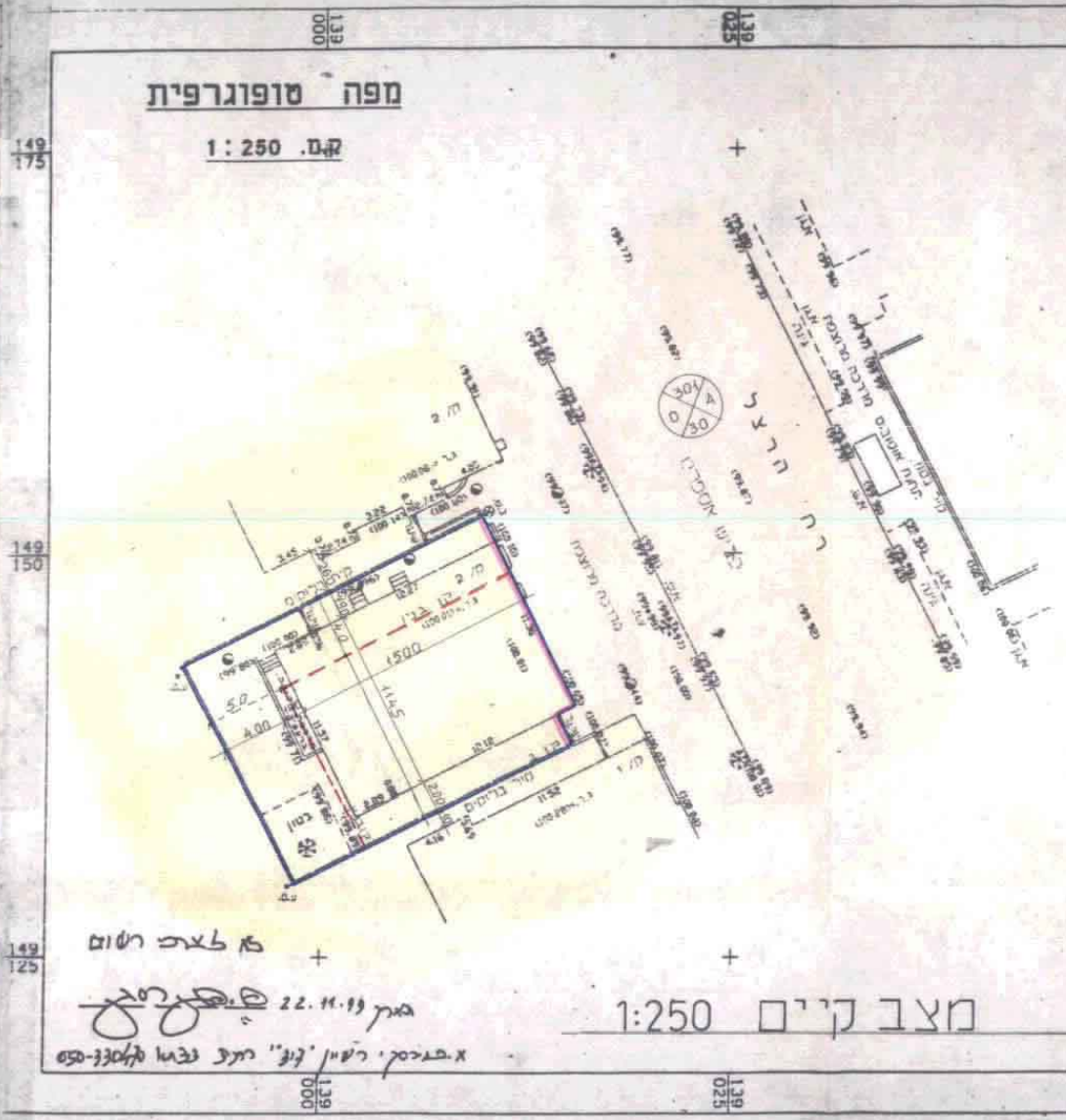

139 000
139 025
149 175
149 150
149 125
ה ר צ ל
רח'
כביש אספלט
מדרכה מרוצפת
2 ק'
1500
1145
400
200
5.0
11.52
בטון

מפה טופוגרפית

קנ.מ. 1 : 250

לא לצרכי רישום

תאריך 22.11.99

א. [illegible] רשיון "קוף" [illegible] 050-330470

מצב קיים 1:250

מחוז : המרכז
נפה : רמלה
מקום : רמלה
גוש : 4373
חלקה : 12

הוכן עבור : בעלים
שטח 370 מ"ר

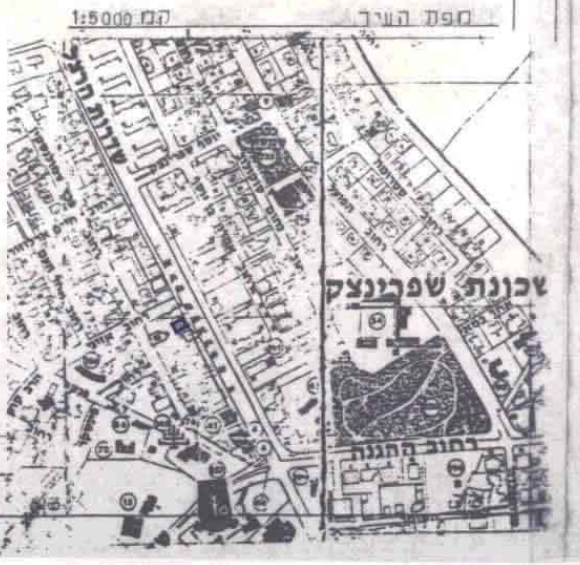
מפת העיר
קנמ 1:5000
שכונת שפרינצק
רחוב ההגנה

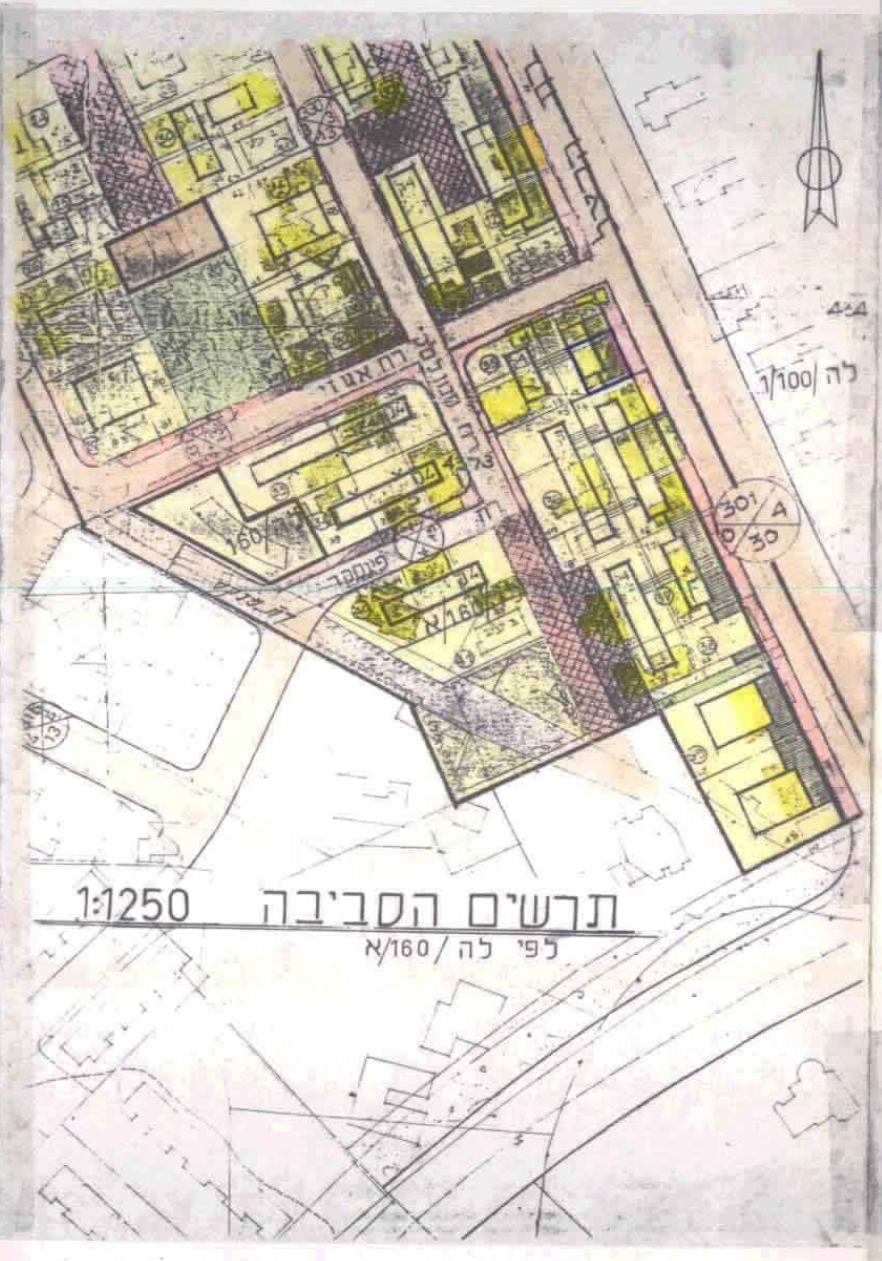
תרשים הסביבה 1:1250
לפי לה/160/א
1/100/ לה
4-4
לה/160/א

מרחב תכנון מקומי רמלה

תכנית מפורטת מ'ס לה/ מק / 160 / א / 3

שינוי לתוכנית מפורטת לה/160/א,לה/ 1000 / 3, לה / 1000.

נפה : רמלה
מחוז : המרכז
בעל הקרקע : סיידא סופי
גוש : 4373
חלקה : 12
שטח החלקה : 370 מ"ר
המתכנן : ניסימוב מזל, אבא אחימאיר 6/8
רמלה, טל: 08-9252550
היזם : סיידא סופי, הרצל 60, רמלה.

ועדה מקומית לתכנון ולבניה רמלה
אישור תכנית מסי לה/מק/3/א/160
הועדה המקומית החליטה לאשר את התכנית
בישיבה מסי 2000002 ביום 26.3.00
מהנדס העיר יו"ר הועדה

מקרא

גבול התכנית :	—
אזור מגורים ג' עם חזית מסחרי :	🟨
שטח ציבורי פתוח :	🟩
מבנים להריסה :	🟨
דרך קיימת :	▭
הרחבת הדרך :	🟥

חתימת המתכנן מזל
חתימת היזם
חתימת בעל הקרקע