

בית חשמונאי










הוכן על פי חוק רישום שיכונים ציבוריים (הוראת שעה) תשכ"ד 1964.

תכנית מס' 3/1050/2

מחוז : המרכז
 נפה : רמלה
 גוש : 3879 : חלקות 108-56,54-51,47-36,34-23,20,18,14-6
 גוש : 3880 : חלקי חלקות 109,55,49,48,22,19,15,3
 גוש : 3886 : חלקי חלקות 89, 85
 גוש : 3887 : חלקי חלקות 43 - 39, 1
 חלקי חלקות : 66 - 63, 49 : 3887
 חלקי חלקות : 84,81,78 - 69,67,62-57,48,47

שטח התכנית : 95.850 ד'

מקרא

-  גבול התכנית
-  איזור מגורים
-  גינה ציבורית
-  שטח שאינו ככלול
-  שטח לבנין ציבורי
-  דרך להולכי רגל
-  דרך קיימת/מוצעת ומקום חניה ציבורי
-  זיקת הנאה
-  מספר מגרש

| לוח שטחים ואזורים | | | |
|---------------------|-----------|----------|----------|
| שם האיזור | מס' המגרש | שטח בדימ | שטח ב-1% |
| מגורים | 44 - 1 | 45.372 | 47.34 |
| גינה ציבורית | 701 - 700 | 19.235 | 20.07 |
| שטח שאינו ככלול | 600 | 1.902 | 1.98 |
| שטח לבנין ציבורי | 900 | 12.187 | 12.72 |
| דרך להולכי רגל | 756 - 750 | 3.261 | 3.40 |
| דרך קיימת מוצעת ... | | 13.893 | 14.49 |
| סה"כ | | 95.850 | 100.00 |

תרשים סביבה ק"מ 1:5000



חתימה בשם בעל הקרקע
 מינהל מקרקעי ישראל

חתימת היוזם
 המרכז לרישום עירוני
 מינהל מקרקעי ישראל

חתימת המגיש
 משרד הבינוי והשיכון

חוק רישום שכונים ציבוריים
 הוראת השעה - תשכ"ד - 1964
 ועדת תאום
 אושר בהתאם לחוק הנ"ל
 תאריך: 13.7.99

לא לצורני רישום
 גבעתיים
 תאריך: 20.5.1999
 מודד מוסמך

