
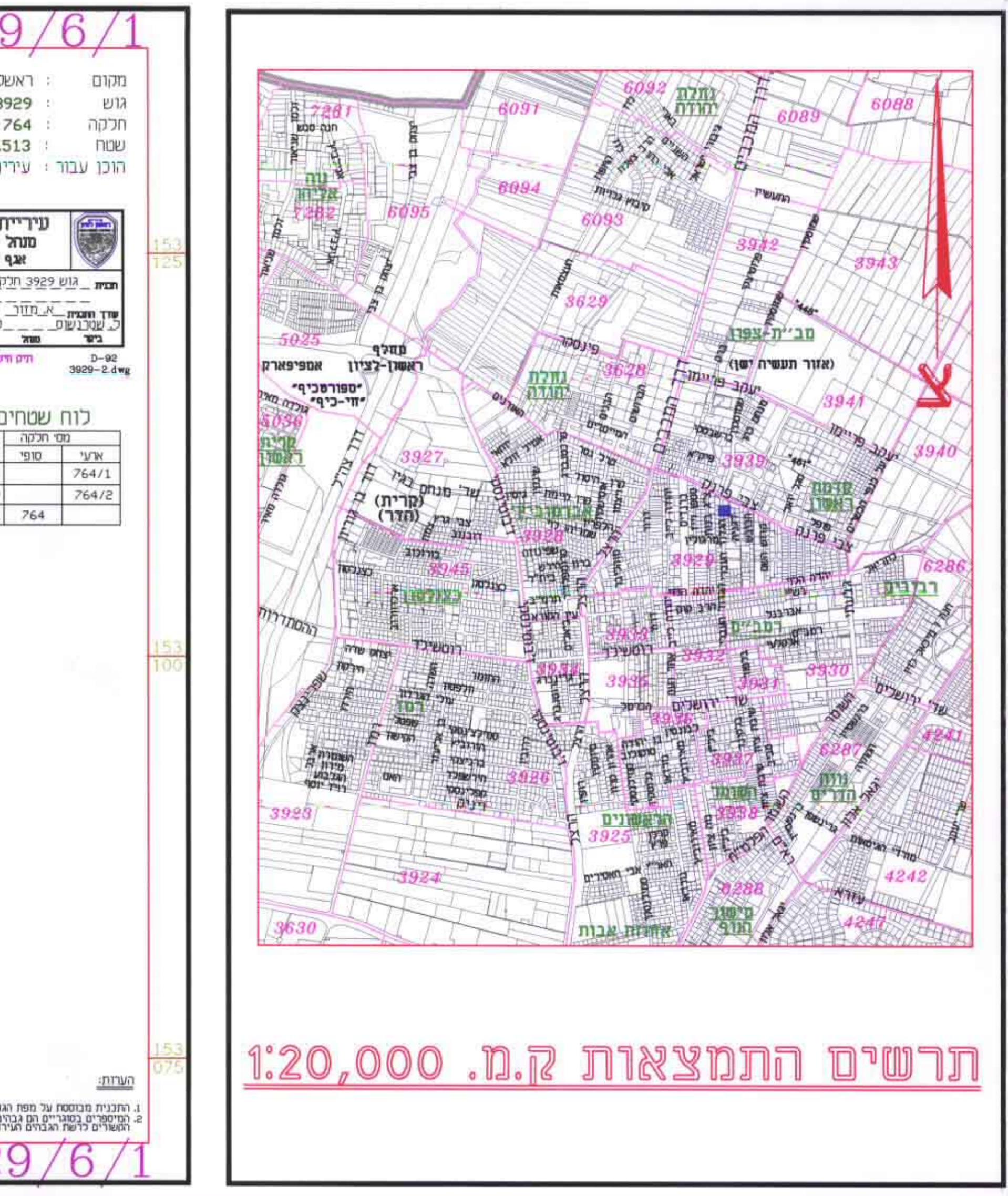
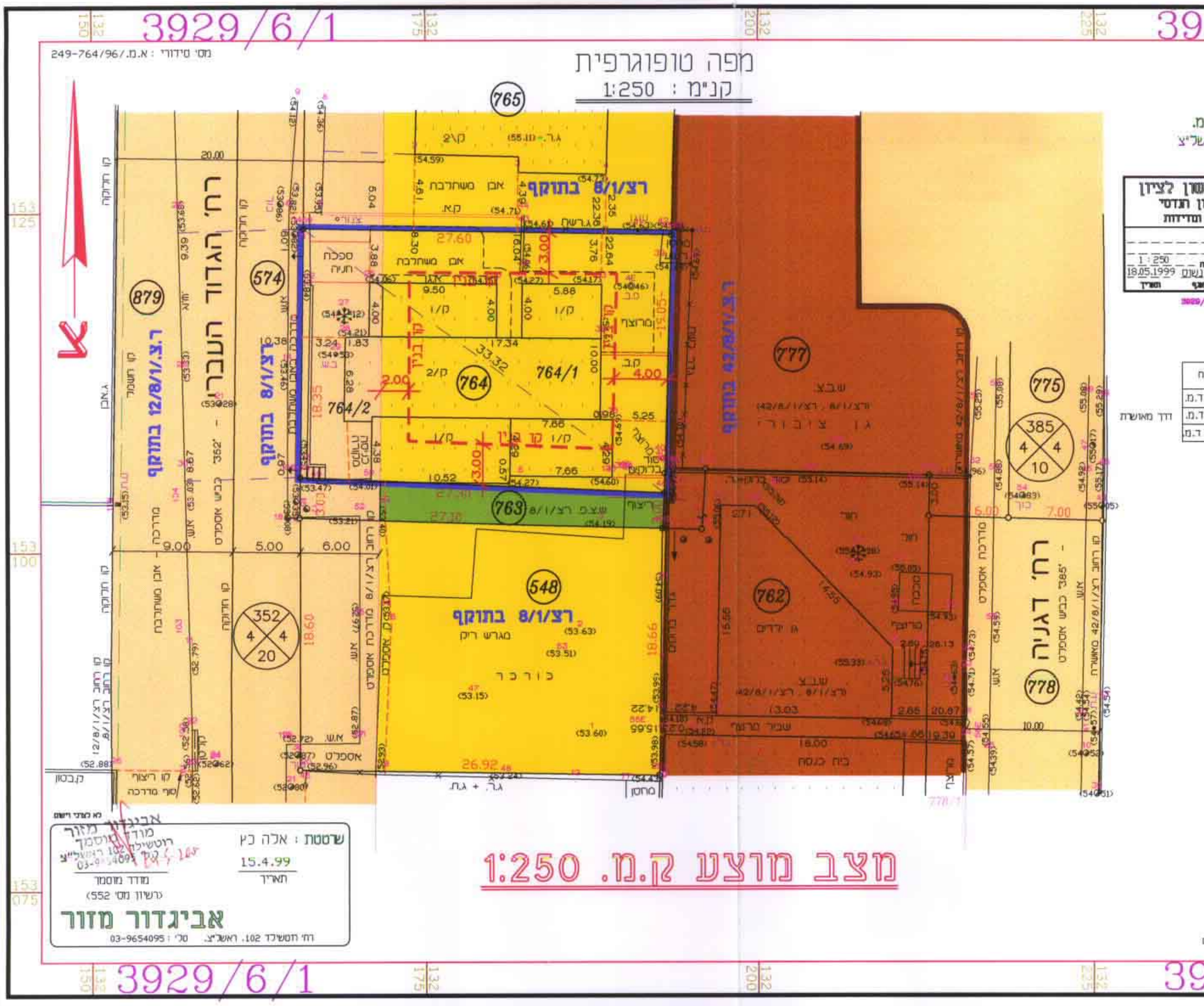
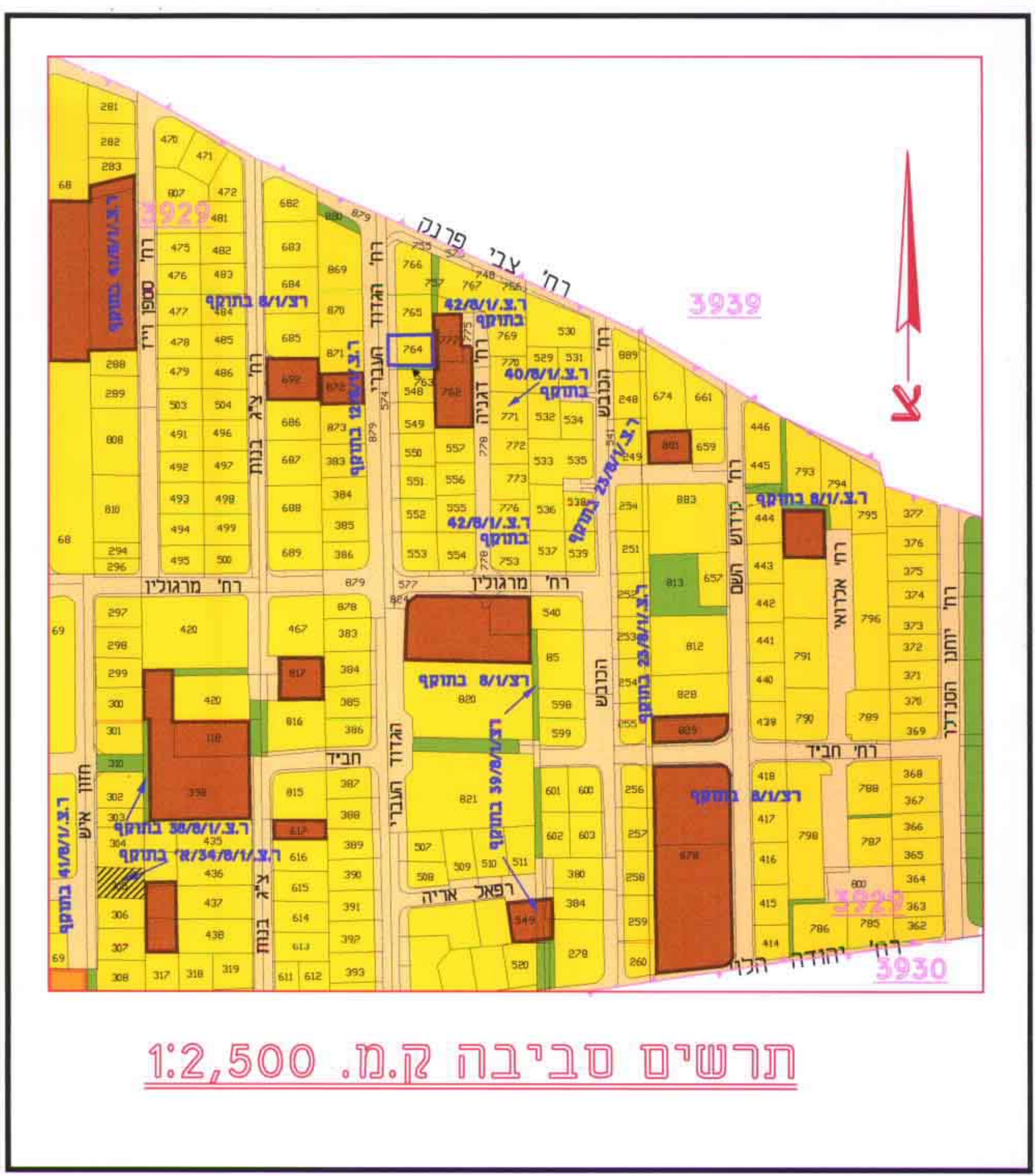
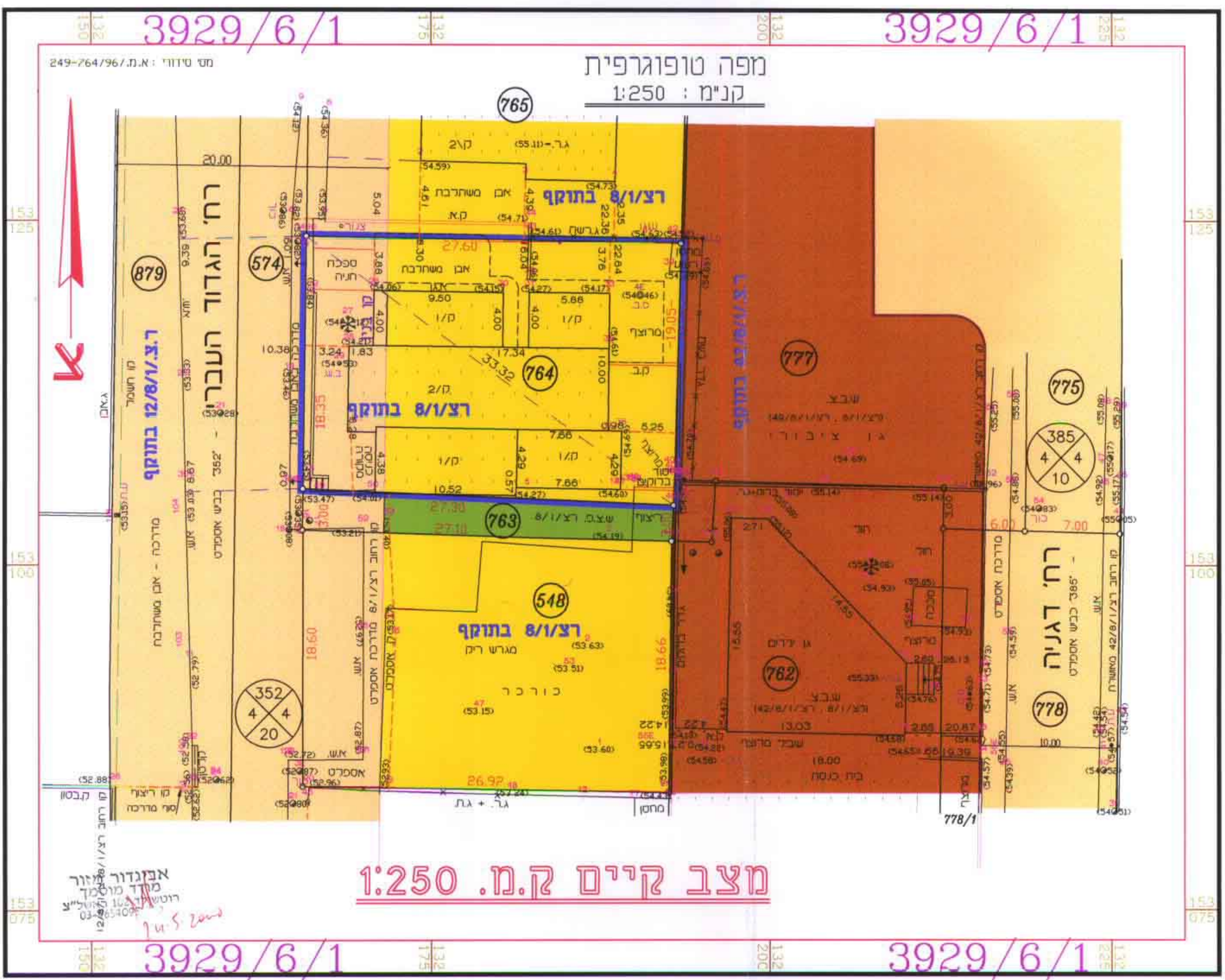


מ"ו כ"ח אב/1/8/50/311/63/8

מרחב תכנון מקומי ראשון-לציון
תכנית שינוי מתאר מס' ר.צ.מק/ו/50/8
שינוי לתכנית מתאר מס' ר.צ.ו/8
בתוקף ור.צ.ו/1 בתוקף על כל תיקוניה



מחוז.....המרכז
 נפה.....רחובות
 עיר.....ראשון-לציון
 גוש.....3929
 חלקה.....764
 בעל הקרקע.....קרן קיימת לישראל
 היזם.....הועדה המקומית לתכנון ובניה ראש"לצ
 המתכנן.....אגף תכנון במנהל תכנון והנדסה
 שטח התכנית.....0.513 ד'
 ק.מ.....1:20,000; 1:2,500; 1:250
 תאריך.....12.07.99
 עדכון.....5.08.99
 עדכון.....18.08.99
 עדכון.....30.11.99
 עדכון.....28.12.99



מקרא:

- גבול התכנית.....
- גבול גוש.....
- אזור מגורים ג'.....
- אזור מגורים ג' מיוחד.....
- אזור מגורים מיוחד.....
- דרך קיימת.....
- שטח צבוי פתוח.....
- שטח בנייה צבוי.....
- קו בנין חדש.....
- מס' חלקה 764.....
- מס' הדרך.....
- קו בנין.....
- רוחב הדרך.....

עיריית ראשון לציון
מנהל תכנון ונדסה
אגף שיוך ומדידה

תאריך: 08.08.2000
 גוש: 3929 חלקה: 764
 שטח: 0.513 ד.מ.
 עיריית ראשון לציון

כוח שטחים	
שטח	מס' חלקה
0.403 ד.מ.	764/1
0.110 ד.מ.	764/2
0.513 ד.מ.	764

עיריית ראשון לציון

מנהל תכנון ונדסה
 אגף תכנון שיוך ואדריכלות

טלפון: 03-9682701 פקס: 03-9682770
 חובת: ז'בוטינסקי 16

שרטוט: א. שינוי ביקר: א. חזו מנהל אגף תכנון: נ. שרמאט
 תאריך: 12-07-99 עדכון: 5-08-99 עדכון: 18-08-99 עדכון: 28.12.99
 שם הקובץ: 50-8-1.DWC עדכון: 30-11-99