

מס' 68/03 סביון 1999

R



מרחב תכנון מקומי המרכז
 תכנית מפורטת מס' מ/מ/מק/4134
 שינוי לתכניות מס' שד/534/23+מ/מ/4031
 מסמך ב'

מחוז: המרכז
 הנפה: פתח תקוה
 מועצה מקומית: סביון
 גוש: 6725
 חלקה: 145
 היוזם: בתיה ויעקב יהל

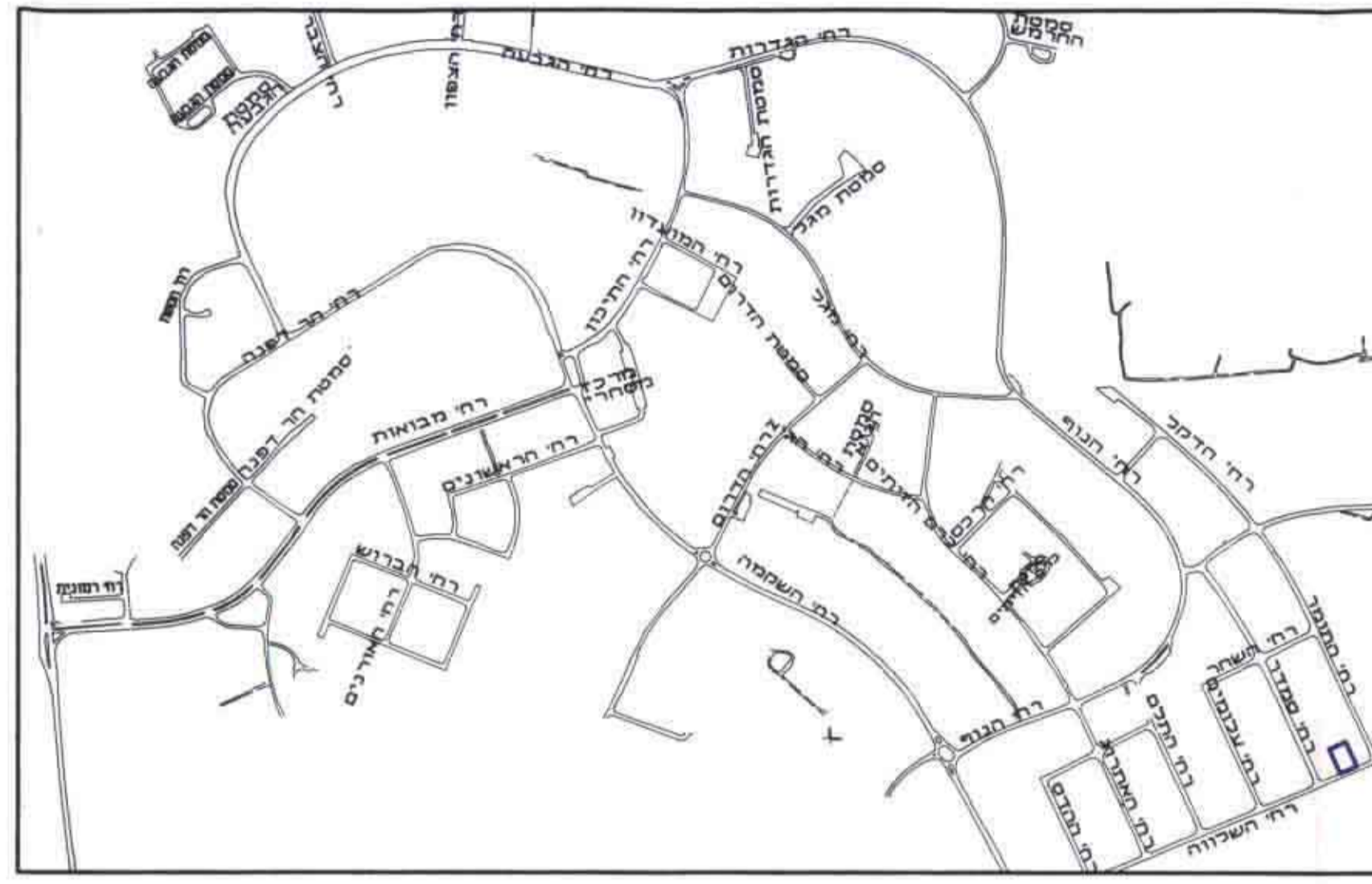
כתובת היוזם: רח' השלווה 23, סביון טל: 03-5343643
 בעל הקרקע: מינהל מקרקעי ישראל
 שטח התכנית: 1296 מ"ר
 המתכנן: מהנדס ליאונרדו שליפר
 כתובת המתכנן: רח' הברוש 6, סביון טל: 03-5340550

תאריך: 04.08.99

חתימות:

היוזם:
 המתכנן:

מועצה מקומית



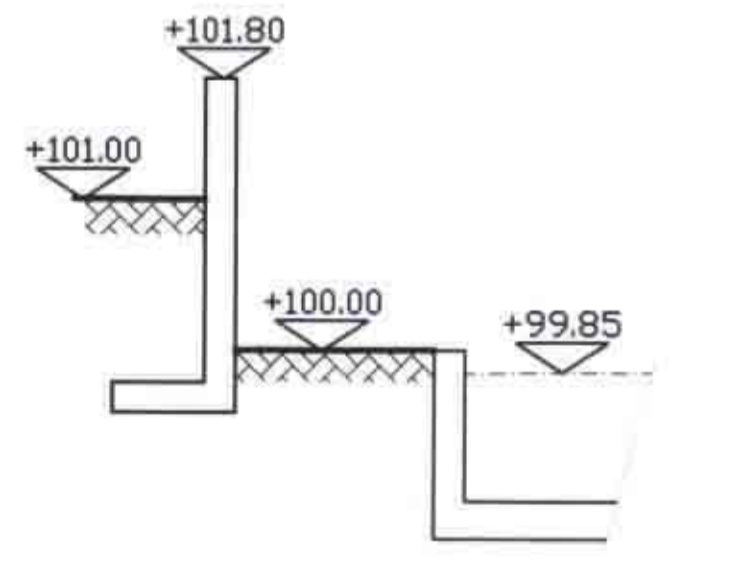
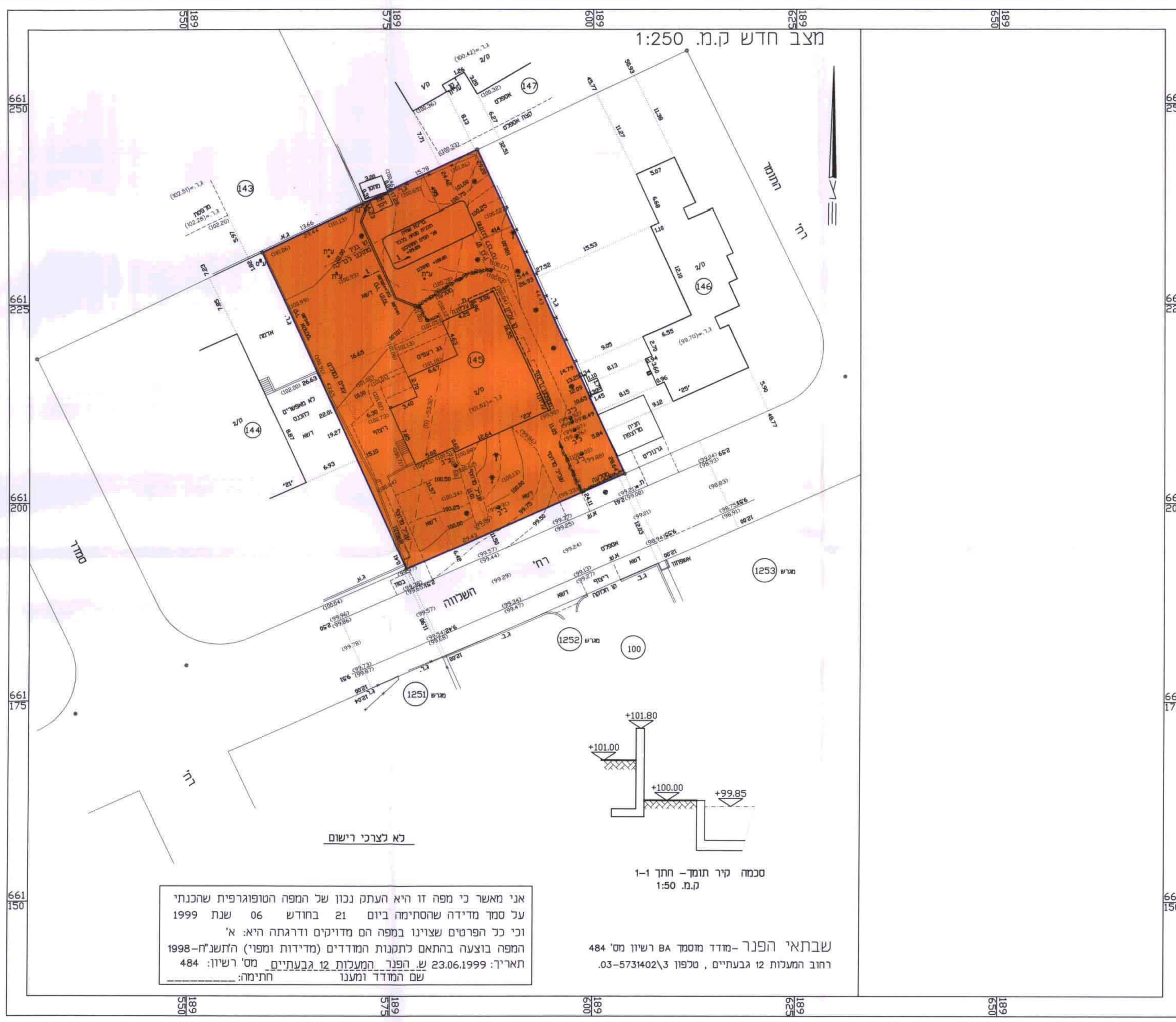
תרשים סביבה ק.מ. 1:10000



- מקרא:
- גבול התכנית
 - גבול תכנית גובלת
 - אזור מגורים
 - אזור משקי עזר
 - בנין קיים
 - שביל צבורי
 - דרך קיימת או מאושרת

מצב קיים ק.מ. 1:1250

מצב חדש ק.מ. 1:250



סכמה קיר תומך - חתך 1-1
 ק.מ. 1:50

שבתאי הפנר - מודד מסמך BA רישון מס' 484
 רחוב המעלות 12 גבעתיים, טלפון 03-5734023

אני מאשר כי מפה זו היא העתק נכון של המפה הטופוגרפית שהכנתי על סמך מדידה שהסתיימה ביום 21 בחודש 06 שנת 1999 וכי כל הפרטים שצוינו במפה הם מדויקים ודרגתה היא: א' המפה בוצעה בהתאם לתקנות המודדים (מדידות ומפוי) התשנ"ח-1998 תאריך: 23.06.1999 ש. הפנר המעלות 12 גבעתיים מס' רישון: 484 שם המודד ומענו חתימה:

לא לצרכי רישום